



## ПРАВИТЕЛЬСТВО КУРГАНСКОЙ ОБЛАСТИ

### ДЕПАРТАМЕНТ АГРОПРОМЫШЛЕННОГО КОМПЛЕКСА КУРГАНСКОЙ ОБЛАСТИ

#### ПРОТОКОЛ № 3

оценки и сопоставления заявок на участие в конкурсе  
на право заключения договора о предоставлении рыбопромыслового участка  
для осуществления промышленного рыболовства и заключении такого договора

г. Курган

21 декабря 2017 года

**Организатор конкурса:** Департамент агропромышленного комплекса Курганской области.

Почтовый адрес: 640002, г. Курган, ул. Володарского, 65, строение 1.

**Адрес электронной почты:** dsh@kurganobl.ru.

**Наименование предмета конкурса:** право на заключение договора о предоставлении рыбопромыслового участка для осуществления промышленного рыболовства.

Состав комиссии по проведению конкурса на право заключения договора о предоставлении рыбопромыслового участка для осуществления промышленного рыболовства на территории Курганской области (далее - Комиссия) утвержден распоряжением Департамента агропромышленного комплекса Курганской области от 11 декабря 2017 года № 453.

#### **Присутствовали:**

1. Козлов П.В. - заместитель председателя Комиссии;
2. Бояркина Н.В. - секретарь Комиссии;
3. Филина И.В. - член Комиссии;
4. Коев А.В. - член Комиссии;
5. Попова Е.С. - член Комиссии.

Всего на заседании присутствовало 5 членов комиссии из 8. Кворум имеется, заседание правомочно.

**Повестка дня:** Оценка и сопоставление заявок Конкурса (далее - оценка и сопоставление) в порядке, установленном постановлением Правительства Российской Федерации от 14 апреля 2008 года № 264 «О проведении конкурса на право заключения договора о предоставлении рыбопромыслового участка для осуществления промышленного или прибрежного рыболовства и заключении такого договора» (далее - Постановление № 264).

Процедура вскрытия конвертов с заявками на участие в Конкурсе и открытие доступа к заявкам, поданным в форме электронных документов, на участие в конкурсе

состоялась 16 ноября 2017 года по адресу: 640002, г. Курган, ул. Володарского, 65, строение 1.

Рассмотрение заявок на предмет допуска к участию в Конкурсе состоялось 14 декабря 2017 года по адресу: 640002, г. Курган, ул. Володарского, 65, строение 1.

Оценка и сопоставление заявок началась 21 декабря 2017 года в 09 часов 00 минут (по местному времени) по адресу: 640002, г. Курган, ул. Володарского, 65, строение 1 (5 этаж, зал заседаний).

Комиссия провела оценку и сопоставление заявок  
допущенных к конкурсу участников:

**ЛОТ № 3 - рыбопромысловый участок озеро Калининское**

Местоположение - Курганская область Мишкинский район Гладышевский сельский совет.

Площадь - 39 га.

Границы рыбопромыслового участка (границы рыбопромыслового участка определены в системе WGS-84) сформированы последовательным соединением точек, указанных в географических координатах.

Географические координаты рыбопромыслового участка  
(с использованием системы координат WGS84)

Описание границ  
рыбопромыслового участка

№ точки	С.Ш.	В.Д.	
1.	55°22'30"	63°32'20"	от т. 1 до т. 2 по береговой линии;
2.	55°22'33"	63°32'54"	от т. 2 до т. 3 по береговой линии;
3.	55°22'14"	63°32'28"	от т. 3 до т. 1 по береговой линии

Наименование участников конкурса, заявки которых были рассмотрены, сведения об условиях, предложенных в заявках и порядковые номера, присвоенные заявкам по результатам их оценки и сопоставления										
Наименование участника конкурса	Критерии оценки								Сумма баллов	Порядковый № заявки
	Средневзвешенные показатели освоения объемов добычи ВБР (значение критерия 20%)		Показатель среднесуточного объема производства (значение критерия 30%)		Средняя численность работников (значение критерия 25%)		Предложение участника конкурса о размере платы, тыс. руб. (значение критерия 25%)			
	Показатель	Балл	Показатель	Балл	Показатель	Балл	Показатель	Балл		
ООО «Биокорма Урала»	0,00	0,00	0,00	0,00	0,00	0,00	11,30	18,83	18,83	3
ИП Геренцев И.С.	0,00	0,00	0,00	0,00	0,00	0,00	15,00	25,00	25,00	2
ИП Попов С.Н.	0,00	0,00	0,00	0,00	1,75	25,00	3,00	5,00	30,00	1

Победитель конкурса, его реквизиты:

ИП Попов С.Н. ИНН 452400170412 ОГРН 304452418700010

641116, Курганская область Шумихинский район с. Птичье ул. Зеленовка, 32.

**ЛОТ № 4 - рыбопромысловый участок озеро Гладышево**

Местоположение - Курганская область Мишкинский район Гладышевский сельский совет.

Площадь - 52 га.

Границы рыбопромыслового участка (границы рыбопромыслового участка определены в системе WGS-84) сформированы последовательным соединением точек, указанных в географических координатах.

Географические координаты рыбопромыслового участка  
(с использованием системы координат WGS84)

Описание границ  
рыбопромыслового участка

№ точки	С.Ш.	В.Д.	
1.	55°22'42"	63°42'31"	от т. 1 до т. 2 по береговой линии;
2.	55°22'37"	63°43'13"	от т. 2 до т. 3 по береговой линии;
3.	55°22'31"	63°42'35"	от т. 3 до т. 1 по береговой линии.

Наименование участников конкурса, заявки которых были рассмотрены, сведения об условиях, предложенных в заявках и порядковые номера, присвоенные заявкам по результатам их оценки и сопоставления										
Наименование участника конкурса	Критерии оценки								Сумма баллов	Порядковый № заявки
	Средневзвешенные показатели освоения объемов добычи ВБР (значение критерия 20%)		Показатель среднесуточного объема производства (значение критерия 30%)		Средняя численность работников (значение критерия 25%)		Предложение участника конкурса о размере платы, тыс. руб. (значение критерия 25%)			
	Показатель	Балл	Показатель	Балл	Показатель	Балл	Показатель	Балл		
ООО «Биокорма Урала»	0,00	0,00	0,00	0,00	0,00	0,00	53,00	4,14	4,14	3
ИП Геренцев И.С.	0,00	0,00	0,00	0,00	0,00	0,00	320,00	25,00	25,00	2
ИП Попов С.Н.	0,00	0,00	0,00	0,00	1,75	25,00	22,00	1,72	26,72	1

Победитель конкурса, его реквизиты:

ИП Попов С.Н. ИНН 452400170412 ОГРН 304452418700010

641116, Курганская область Шумихинский район с. Птичье ул. Зеленовка, 32.

### **ЛОТ № 5 - рыбопромысловый участок озеро Центральное**

Местоположение - Курганская область Мишкинский район р.п. Мишкино.

Площадь - 28 га.

Границы рыбопромыслового участка (границы рыбопромыслового участка определены в системе WGS-84) сформированы последовательным соединением точек, указанных в географических координатах.

Географические координаты рыбопромыслового участка  
(с использованием системы координат WGS84)

Описание границ  
рыбопромыслового участка

№ точки	С.Ш.	В.Д.	
1.	55°20'13"	63°54'1"	от т. 1 до т. 2 по береговой линии;
2.	55°20'18"	63°54'35"	от т. 2 до т. 3 по береговой линии;
3.	55°20'3"	63°54'18"	от т. 3 до т. 1 по береговой линии.

Наименование участников конкурса, заявки которых были рассмотрены, сведения об условиях, предложенных в заявках и порядковые номера, присвоенные заявкам по результатам их оценки и сопоставления										
Наименование участника конкурса	Критерии оценки								Сумма баллов	Порядковый № заявки
	Средневзвешенные показатели освоения объемов добычи ВБР (значение критерия 20%)		Показатель среднесуточного объема производства (значение критерия 30%)		Средняя численность работников (значение критерия 25%)		Предложение участника конкурса о размере платы, тыс. руб. (значение критерия 25%)			
	Показатель	Балл	Показатель	Балл	Показатель	Балл	Показатель	Балл		
ООО «Биокорма Урала»	0,00	0,00	0,00	0,00	0,00	0,00	11,30	18,83	18,83	2
ИП Геренцев И.С.	0,00	0,00	0,00	0,00	0,00	0,00	15,00	25,00	25,00	1

Победитель конкурса, его реквизиты:

ИП Геренцев И.С. ИНН 452400122698 ОГРН 314452436700015

641116, Курганская область Шумихинский район с. Птичье ул. Зеленовка, 21-1.

**ЛОТ № 6 - рыбопромысловый участок озеро Яманиган**

Местоположение - Курганская область Сафакулевский район Сулеймановский сельский совет.

Площадь - 154 га.

Границы рыбопромыслового участка (границы рыбопромыслового участка определены в системе WGS-84) сформированы последовательным соединением точек, указанных в географических координатах.

Географические координаты рыбопромыслового участка  
(с использованием системы координат WGS84)

Описание границ  
рыбопромыслового участка

№ точки	С.Ш.	В.Д.	
1.	54°47'13"	62°30'55"	от т. 1 до т. 2 по береговой линии; от т. 2 до т. 3 по береговой линии; от т. 3 до т. 1 по береговой линии.
2.	54°47'29"	62°31'56"	
3.	54°46'47"	62°31'48"	

Наименование участников конкурса, заявки которых были рассмотрены, сведения об условиях, предложенных в заявках и порядковые номера, присвоенные заявкам по результатам их оценки и сопоставления										
Наименование участника конкурса	Критерии оценки								Сумма баллов	Порядковый № заявки
	Средневзвешенные показатели освоения объемов добычи ВБР (значение критерия 20%)		Показатель среднесуточного объема производства (значение критерия 30%)		Средняя численность работников (значение критерия 25%)		Предложение участника конкурса о размере платы, тыс. руб. (значение критерия 25%)			
	Показатель	Балл	Показатель	Балл	Показатель	Балл	Показатель	Балл		
ООО «Биокорма Урала»	0,00	0,00	0,00	0,00	0,00	0,00	10,00	0,23	0,23	4
ООО «Аквамир»	0,00	0,00	0,00	0,00	0,00	0,00	1104,00	25,00	25,00	1
ООО «Биотехкорм»	0,00	0,00	0,00	0,00	0,00	0,00	740,00	16,76	16,76	2
ООО «Рыболов-Спортсмен»	0,00	0,00	0,00	0,00	0,00	0,00	202,00	4,57	4,57	3

Победитель конкурса, его реквизиты:

ООО «Аквамир» ИНН 4501201403 ОГРН 1154501003084

640007, Курганская область г. Курган ул. Омская, 145, корп. 1, оф. 312.

**ЛОТ № 7 - рыбопромысловый участок озеро Ярдьколь**

Местоположение - Курганская область Сафакулевский район Субботинский сельский совет.

Площадь - 62 га.

Границы рыбопромыслового участка (границы рыбопромыслового участка определены в системе WGS-84) сформированы последовательным соединением точек, указанных в географических координатах.

Географические координаты рыбопромыслового участка  
(с использованием системы координат WGS84)

Описание границ  
рыбопромыслового участка

№ точки	С.Ш.	В.Д.	
1.	54°52'9"	62°42'18"	от т. 1 до т. 2 по береговой линии; от т. 2 до т. 3 по береговой линии; от т. 3 до т. 1 по береговой линии.
2.	54°51'44"	62°42'46"	
3.	54°51'45"	62°42'19"	

Наименование участников конкурса, заявки которых были рассмотрены, сведения об условиях, предложенных в заявках и порядковые номера, присвоенные заявкам по результатам их оценки и сопоставления										
Наименование участника конкурса	Критерии оценки								Сумма баллов	Порядковый № заявки
	Средневзвешенные показатели освоения объемов добычи ВБР (значение критерия 20%)		Показатель среднесуточного объема производства (значение критерия 30%)		Средняя численность работников (значение критерия 25%)		Предложение участника конкурса о размере платы, тыс. руб. (значение критерия 25%)			
	Показатель	Балл	Показатель	Балл	Показатель	Балл	Показатель	Балл		

	критерия 20%)		критерия 30%)							
	Показатель	Балл	Показатель	Балл	Показатель	Балл	Показатель	Балл		
ООО «Биокорма Урала»	0,00	0,00	0,00	0,00	0,00	0,00	11,30	2,77	2,77	2
ООО «Рыболов-Спортсмен»	0,00	0,00	0,00	0,00	0,00	0,00	102,00	25,00	25,00	1

Победитель конкурса, его реквизиты:

ООО «Рыболов-Спортсмен» ИНН 6679050122 ОГРН 1146679008882

620010, Свердловская область г. Екатеринбург ул. Чернышевского, 57-29.

### **ЛОТ № 8 - рыбопромысловый участок озеро Заманилкино**

Местоположение - Курганская область Целинный район Заманилкинский сельский совет.

Площадь - 50 га.

Границы рыбопромыслового участка (границы рыбопромыслового участка определены в системе WGS-84) сформированы последовательным соединением точек, указанных в географических координатах.

Географические координаты рыбопромыслового участка  
(с использованием системы координат WGS84)

Описание границ  
рыбопромыслового участка

№ точки	С.Ш.	В.Д.	
1.	54°40'37"	63°37'54"	от т. 1 до т. 2 по береговой линии;
2.	54°40'50"	63°38'10"	от т. 2 до т. 3 по береговой линии;
3.	54°40'40"	63°38'40"	от т. 3 до т. 1 по береговой линии.

Наименование участников конкурса, заявки которых были рассмотрены, сведения об условиях, предложенных в заявках и порядковые номера, присвоенные заявкам по результатам их оценки и сопоставления										
Наименование участника конкурса	Критерии оценки								Сумма баллов	Порядковый № заявки
	Средневзвешенные показатели освоения объемов добычи ВБР (значение критерия 20%)		Показатель среднесуточного объема производства (значение критерия 30%)		Средняя численность работников (значение критерия 25%)		Предложение участника конкурса о размере платы, тыс. руб. (значение критерия 25%)			
	Показатель	Балл	Показатель	Балл	Показатель	Балл	Показатель	Балл		
ООО «Биокорма Урала»	0,00	0,00	0,00	0,00	0,00	0,00	11,30	3,53	3,53	2
ООО «Сфера»	0,00	0,00	0,00	0,00	0,00	0,00	10,00	3,13	3,13	3
ООО «Рыболов-Спортсмен»	0,00	0,00	0,00	0,00	0,00	0,00	80,00	25,00	25,00	1

Победитель конкурса, его реквизиты:

ООО «Рыболов-Спортсмен» ИНН 6679050122 ОГРН 1146679008882

620010, Свердловская область г. Екатеринбург ул. Чернышевского, 57-29.

### **ЛОТ № 9 - рыбопромысловый участок озеро Становое**

Местоположение - Курганская область Целинный район Становской сельский совет.

Площадь - 69 га.

Границы рыбопромыслового участка (границы рыбопромыслового участка определены в системе WGS-84) сформированы последовательным соединением точек, указанных в географических координатах.

Географические координаты рыбопромыслового участка  
(с использованием системы координат WGS84)

Описание границ  
рыбопромыслового участка

№ точки	С.Ш.	В.Д.
---------	------	------

1.	54°38'1"	64°4'49"	от т. 1 до т. 2 по береговой линии;
2.	54°37'48"	64°5'22"	от т. 2 до т. 3 по береговой линии;
3.	54°37'41"	64°4'40"	от т. 3 до т. 1 по береговой линии.

Наименование участников конкурса, заявки которых были рассмотрены, сведения об условиях, предложенных в заявках и порядковые номера, присвоенные заявкам по результатам их оценки и сопоставления										
Наименование участника конкурса	Критерии оценки								Сумма баллов	Порядковый № заявки
	Средневзвешенные показатели освоения объемов добычи ВБР (значение критерия 20%)		Показатель среднесуточного объема производства (значение критерия 30%)		Средняя численность работников (значение критерия 25%)		Предложение участника конкурса о размере платы, тыс. руб. (значение критерия 25%)			
	Показатель	Балл	Показатель	Балл	Показатель	Балл	Показатель	Балл		
ООО «Биокорма Урала»	0,00	0,00	0,00	0,00	0,00	0,00	33,00	4,08	4,08	5
ООО «Био-Маг»	0,00	0,00	0,00	0,00	0,00	0,00	100,00	12,38	12,38	4
ООО «Сфера»	0,00	0,00	0,00	0,00	0,00	0,00	10,00	1,24	1,24	6
ООО «Рыболов-Спортсмен»	0,00	0,00	0,00	0,00	0,00	0,00	202,00	25,00	25,00	2
ООО «Нептун»	0,00	0,00	0,00	0,00	0,00	0,00	102,00	12,62	12,62	3
ООО «Озерное»	0,00	0,00	0,00	0,00	37,00	25,00	102,00	12,62	37,62	1

Победитель конкурса, его реквизиты:

ООО «Озерное» ИНН 4520003492 ОГРН 1024501575999

641161, Курганская область Целинный район с. Сетово ул. Восточная, 6

### ЛОТ № 10 - рыбопромысловый участок озеро Матвеевское

Местоположение - Курганская область Целинный район Матвеевский сельский совет.

Площадь - 37 га.

Границы рыбопромыслового участка (границы рыбопромыслового участка определены в системе WGS-84) сформированы последовательным соединением точек, указанных в географических координатах.

Географические координаты рыбопромыслового участка  
(с использованием системы координат WGS84)

Описание границ  
рыбопромыслового участка

№ точки	С.Ш.	В.Д.	
1.	54°34'18"	63°40'0"	от т. 1 до т. 2 по береговой линии;
2.	54°34'21"	63°40'32"	от т. 2 до т. 3 по береговой линии;
3.	54°34'6"	63°40'12"	от т. 3 до т. 1 по береговой линии.

Наименование участников конкурса, заявки которых были рассмотрены, сведения об условиях, предложенных в заявках и порядковые номера, присвоенные заявкам по результатам их оценки и сопоставления										
Наименование участника конкурса	Критерии оценки								Сумма баллов	Порядковый № заявки
	Средневзвешенные показатели освоения объемов добычи ВБР (значение критерия 20%)		Показатель среднесуточного объема производства (значение критерия 30%)		Средняя численность работников (значение критерия 25%)		Предложение участника конкурса о размере платы, тыс. руб. (значение критерия 25%)			
	Показатель	Балл	Показатель	Балл	Показатель	Балл	Показатель	Балл		
ООО «Биокорма Урала»	0,00	0,00	0,00	0,00	0,00	0,00	12,30	5,13	5,13	4
ИП Геренцев И.С.	0,00	0,00	0,00	0,00	0,00	0,00	45,00	18,75	18,75	3
ООО «Био-Маг»	0,00	0,00	0,00	0,00	0,00	0,00	50,00	20,83	20,83	2
ООО «Сфера»	0,00	0,00	0,00	0,00	0,00	0,00	10,00	4,17	4,17	5
ООО «Рыболов-Спортсмен»	0,00	0,00	0,00	0,00	0,00	0,00	60,00	25,00	25,00	1

Победитель конкурса, его реквизиты:

ООО «Рыболов-Спортсмен» ИНН 6679050122 ОГРН 1146679008882

620010, Свердловская область г. Екатеринбург ул. Черняховского, 57-29.

### ЛОТ № 11 - рыбопромысловый участок озеро Продольное

Местоположение - Курганская область Шумихинский район Трусиловский сельский совет.

Площадь - 116 га.

Границы рыбопромыслового участка (границы рыбопромыслового участка определены в системе WGS-84) сформированы последовательным соединением точек, указанных в географических координатах.

Географические координаты рыбопромыслового участка (с использованием системы координат WGS84)			Описание границ рыбопромыслового участка
№ точки	С.Ш.	В.Д.	
1.	55°10'2"	63°35'55"	от т. 1 до т. 2 по береговой линии;
2.	55°10'18"	63°36'50"	от т. 2 до т. 3 по береговой линии;
3.	55°10'5"	63°37'8"	от т. 3 до т. 4 по береговой линии;
4.	55°9'56"	63°36'25"	от т. 4 до т. 1 по береговой линии.

Наименование участников конкурса, заявки которых были рассмотрены, сведения об условиях, предложенных в заявках и порядковые номера, присвоенные заявкам по результатам их оценки и сопоставления										
Наименование участника конкурса	Критерии оценки								Сумма баллов	Порядковый № заявки
	Средневзвешенные показатели освоения объемов добычи ВБР (значение критерия 20%)		Показатель среднесуточного объема производства (значение критерия 30%)		Средняя численность работников (значение критерия 25%)		Предложение участника конкурса о размере платы, тыс. руб. (значение критерия 25%)			
	Показатель	Балл	Показатель	Балл	Показатель	Балл	Показатель	Балл		
ООО «Биокорма Урала»	0,00	0,00	0,00	0,00	0,00	0,00	33,00	16,50	16,50	3
ИП Геренцев И.С.	0,00	0,00	0,00	0,00	0,00	0,00	50,00	25,00	25,00	2
ИП Попов С.Н.	0,76	20,00	0,00	0,00	1,75	25,00	22,00	11,00	56,00	1

Победитель конкурса, его реквизиты:

ИП Попов С.Н. ИНН 452400170412 ОГРН 304452418700010

641116, Курганская область Шумихинский район с. Птичье ул. Зеленовка, 32.

### ЛОТ № 12 - рыбопромысловый участок озеро Горькое

Местоположение - Курганская область Шумихинский район Трусиловский сельский совет.

Площадь - 40 га.

Границы рыбопромыслового участка (границы рыбопромыслового участка определены в системе WGS-84) сформированы последовательным соединением точек, указанных в географических координатах.

Географические координаты рыбопромыслового участка (с использованием системы координат WGS84)			Описание границ рыбопромыслового участка
№ точки	С.Ш.	В.Д.	
1.	55°9'5"	63°24'1"	от т. 1 до т. 2 по береговой линии;
2.	55°9'12"	63°24'38"	от т. 2 до т. 3 по прямой линии;
3.	55°8'52"	63°24'30"	от т. 3 до т. 1 по береговой линии.

Наименование участников конкурса, заявки которых были рассмотрены, сведения об условиях, предложенных в заявках и порядковые номера, присвоенные заявкам по результатам их оценки и сопоставления					
Наименование участника конкурса	Критерии оценки			Сумма баллов	Порядковый
	Средневзве-	Показатель	Средняя		

	среднесуточного объема производства (значение критерия 30%)		численность работников (значение критерия 25%)		участника конкурса о размере платы, тыс. руб. (значение критерия 25%)		№ заявки			
	Показатель	Балл	Показатель	Балл	Показатель	Балл				
ООО «Биокорма Урала»	0,00	0,00	0,00	0,00	0,00	0,00	5,50	25,00	25,00	1

В связи с поступившим уведомлением об отказе от участия в конкурсе по лоту № 12 от ИП Попов С.Н. согласно пункту 53 Постановления № 264 оценка и сопоставление заявки данного заявителя на лот № 12 Комиссией не проводилась.

Победитель конкурса, его реквизиты:  
**ООО «Биокорма Урала»** ИНН 4524096787 ОГРН 1154501009300  
 641116, Курганская область Шумихинский район с. Птичье  
 ул. Братьев Денисовых, 1А-1.

### **ЛОТ № 13 - рыбопромысловый участок озеро Малое (Щучье)**

Местоположение - Курганская область Щучанский район г. Щучье.

Площадь - 74 га.

Границы рыбопромыслового участка (границы рыбопромыслового участка определены в системе WGS-84) сформированы последовательным соединением точек, указанных в географических координатах.

Географические координаты рыбопромыслового участка  
(с использованием системы координат WGS84)

Описание границ  
рыбопромыслового участка

№ точки	С.Ш.	В.Д.	
1.	55°12'25"	62°44'4"	от т. 1 до т. 2 по береговой линии;
2.	55°12'21"	62°44'40"	от т. 2 до т. 3 по береговой линии;
3.	55°12'4"	62°44'18"	от т. 3 до т. 4 по береговой линии;
4.	55°12'4"	62°43'50"	от т. 4 до т. 1 по береговой линии.

Наименование участников конкурса, заявки которых были рассмотрены, сведения об условиях, предложенных в заявках и порядковые номера, присвоенные заявкам по результатам их оценки и сопоставления										
Наименование участника конкурса	Критерии оценки								Сумма баллов	Порядковый № заявки
	Средневзвешенные показатели освоения объемов добычи ВБР (значение критерия 20%)		Показатель среднесуточного объема производства (значение критерия 30%)		Средняя численность работников (значение критерия 25%)		Предложение участника конкурса о размере платы, тыс. руб. (значение критерия 25%)			
	Показатель	Балл	Показатель	Балл	Показатель	Балл	Показатель	Балл		
ООО «Биокорма Урала»	0,00	0,00	0,00	0,00	0,00	0,00	33,00	16,50	16,50	3
ИП Геренцев И.С.	0,00	0,00	0,00	0,00	0,00	0,00	50,00	25,00	25,00	2
ИП Попов С.Н.	0,00	0,00	0,00	0,00	1,75	25,00	22,00	11,00	36,00	1

Победитель конкурса, его реквизиты:

**ИП Попов С.Н.** ИНН 452400170412 ОГРН 304452418700010

641116, Курганская область Шумихинский район с. Птичье ул. Зеленовка, 32.

### **ЛОТ № 14 - рыбопромысловый участок озеро Чистое**

Местоположение - Курганская область Щучанский район Чистовский сельский совет.

Площадь - 128 га.



Границы рыбопромыслового участка (границы рыбопромыслового участка определены в системе WGS-84) сформированы последовательным соединением точек, указанных в географических координатах.

Географические координаты рыбопромыслового участка (с использованием системы координат WGS84)			Описание границ рыбопромыслового участка
№ точки	С.Ш.	В.Д.	
1.	55°9'11"	62°27'55"	от т. 1 до т. 2 по береговой линии;
2.	55°9'37"	62°28'41"	от т. 2 до т. 3 по береговой линии;
3.	55°9'1"	62°28'42"	от т. 3 до т. 1 по береговой линии.

Наименование участников конкурса, заявки которых были рассмотрены, сведения об условиях, предложенных в заявках и порядковые номера, присвоенные заявкам по результатам их оценки и сопоставления										
Наименование участника конкурса	Критерии оценки								Сумма баллов	Порядковый № заявки
	Средневзвешенные показатели освоения объемов добычи ВБР (значение критерия 20%)		Показатель среднесуточного объема производства (значение критерия 30%)		Средняя численность работников (значение критерия 25%)		Предложение участника конкурса о размере платы, тыс. руб. (значение критерия 25%)			
	Показатель	Балл	Показатель	Балл	Показатель	Балл	Показатель	Балл		
ООО «Биокорма Урала»	0,00	0,00	0,00	0,00	0,00	0,00	106,00	25,00	25,00	1
ИП Геренцев И.С.	0,00	0,00	0,00	0,00	0,00	0,00	15,00	3,54	3,54	2

В связи с поступившим уведомлением об отказе от участия в конкурсе по лоту № 14 от ИП Попов С.Н. согласно пункту 53 Постановления № 264 оценка и сопоставление заявки данного заявителя на лот № 14 Комиссией не проводилась.

Победитель конкурса, его реквизиты:  
 ООО «Биокорма Урала» ИНН 4524096787 ОГРН 1154501009300  
 641116, Курганская область Шумихинский район с. Птичье  
 ул. Братьев Денисовых, 1А-1.

### ЛОТ № 15 - рыбопромысловый участок озеро Мельниково

Местоположение - Курганская область Щучанский район Зайковский сельский совет.

Площадь - 33 га.

Границы рыбопромыслового участка (границы рыбопромыслового участка определены в системе WGS-84) сформированы последовательным соединением точек, указанных в географических координатах.

Географические координаты рыбопромыслового участка (с использованием системы координат WGS84)			Описание границ рыбопромыслового участка
№ точки	С.Ш.	В.Д.	
1.	55°15'57"	62°50'0"	от т. 1 до т. 2 по береговой линии;
2.	55°16'3"	62°50'31"	от т. 2 до т. 3 по береговой линии;
3.	55°15'47"	62°50'16"	от т. 3 до т. 1 по береговой линии.

Наименование участников конкурса, заявки которых были рассмотрены, сведения об условиях, предложенных в заявках и порядковые номера, присвоенные заявкам по результатам их оценки и сопоставления										
Наименование участника конкурса	Критерии оценки								Сумма баллов	Порядковый № заявки
	Средневзвешенные показатели освоения объемов добычи ВБР (значение критерия 20%)		Показатель среднесуточного объема производства (значение критерия 30%)		Средняя численность работников (значение критерия 25%)		Предложение участника конкурса о размере платы, тыс. руб. (значение критерия 25%)			
	Показа-	Балл	Показа-	Балл	Показа-	Балл	Показа-	Балл		

	тель		тель		тель		тель			
ООО «Биокорма Урала»	0,00	0,00	0,00	0,00	0,00	0,00	11,30	2,57	2,57	3
ИП Геренцев И.С.	0,00	0,00	0,00	0,00	0,00	0,00	110,00	25,00	25,00	2
ИП Попов С.Н.	0,00	0,00	0,00	0,00	1,75	25,00	5,00	1,14	26,14	1

Победитель конкурса, его реквизиты:

ИП Попов С.Н. ИНН 452400170412 ОГРН 304452418700010

641116, Курганская область Шумихинский район с. Птичье ул. Зеленовка, 32.

Конкурсная комиссия оценила и сопоставила заявки на участие в конкурсе в соответствии с установленными критериями и порядком и приняла РЕШЕНИЕ:

1. Присвоить первый номер заявке и признать победителем Конкурса:

- по лоту № 3 - ИП Попов С.Н.;
- по лоту № 4 - ИП Попов С.Н.;
- по лоту № 5 - ИП Геренцев И.С.;
- по лоту № 6 - ООО «Аквамир»;
- по лоту № 7 - ООО «Рыболов-Спортсмен»;
- по лоту № 8 - ООО «Рыболов-Спортсмен»;
- по лоту № 9 - ООО «Озерное»;
- по лоту № 10 - ООО «Рыболов-Спортсмен»;
- по лоту № 11 - ИП Попов С.Н.;
- по лоту № 12 - ООО «Биокорма Урала»;
- по лоту № 13 - ИП Попов С.Н.;
- по лоту № 14 - ООО «Биокорма Урала»;
- по лоту № 15 - ИП Попов С.Н.

2. Организатору конкурса в течение 1 рабочего дня с даты подписания протокола передать победителям конкурса 1 экземпляр протокола и проект договора.

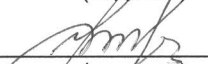
**Подписи членов Комиссии:**

1. Козлов П.В.

  
\_\_\_\_\_

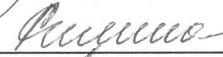
(подпись)

2. Бояркина Н.В.

  
\_\_\_\_\_


(подпись)

3. Филина И.В.

  
\_\_\_\_\_

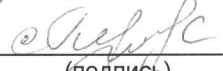
(подпись)

4. Коев А.В.

  
\_\_\_\_\_

(подпись)

5. Попова Е.С.

  
\_\_\_\_\_

(подпись)