



## ПРАВИТЕЛЬСТВО КУРГАНСКОЙ ОБЛАСТИ

### ДЕПАРТАМЕНТ АГРОПРОМЫШЛЕННОГО КОМПЛЕКСА КУРГАНСКОЙ ОБЛАСТИ

## ПРОТОКОЛ № 3

оценки и сопоставления заявок на участие в конкурсе  
на право заключения договора о предоставлении рыбопромыслового участка  
для осуществления промышленного рыболовства и заключении такого договора

г. Курган

24 апреля 2017 года

**Организатор конкурса:** Департамент агропромышленного комплекса Курганской области.

Почтовый адрес: 640002, г. Курган, ул. Володарского, 65, строение 1.

**Адрес электронной почты:** dsh@kurganobl.ru.

**Наименование предмета конкурса:** право на заключение договора о предоставлении рыбопромыслового участка для осуществления промышленного рыболовства.

Состав комиссии по проведению конкурса на право заключения договора о предоставлении рыбопромыслового участка для осуществления промышленного или прибрежного рыболовства Курганской области (далее - Комиссия) утвержден распоряжением Департамента агропромышленного комплекса Курганской области от 30 июня 2016 года № 204.

#### **Присутствовали:**

1. Пугин С.В. - председатель комиссии;
2. Козлов П.В. - секретарь комиссии;
3. Зайцева Т.А. - член Комиссии;
4. Дудка А.В. - член комиссии;
5. Коев А.В. - член комиссии;
6. Попова Е.С. - член комиссии (без права голоса).

Всего на заседании присутствовало 6 членов комиссии. Кворум имеется, заседание правомочно.

**Повестка дня:** Оценка и сопоставление заявок Конкурса (далее - оценка и сопоставление) в порядке, установленном постановлением Правительства Российской Федерации от 14 апреля 2008 года № 264 «О проведении конкурса на право заключения договора о предоставлении рыбопромыслового участка для осуществления промышленного или прибрежного рыболовства и заключении такого договора» (далее - Постановление № 264).

Процедура вскрытия конвертов с заявками на участие в Конкурсе и открытие доступа к заявкам, поданным в форме электронных документов, на участие в конкурсе

состоялась 16 февраля 2017 года по адресу: 640002, г. Курган, ул. Володарского, 65, строение 1.

Рассмотрение заявок на предмет допуска к участию в Конкурсе состоялось 31 марта 2017 года по адресу: 640002, г. Курган, ул. Володарского, 65, строение 1.

Оценка и сопоставление заявок началась 24 апреля 2017 года в 08 часов 30 минут (по местному времени) по адресу: 640002, г. Курган, ул. Володарского, 65, строение 1 (5 этаж, зал заседаний).

Комиссия провела оценку и сопоставление заявок  
допущенных к конкурсу участников:

**ЛОТ № 1 - рыбопромысловый участок озеро Актобан**

Местоположение - Курганская область Лебяжьеvский район Перволебяжьеvский сельский совет.

Площадь - 670 га.

Границы рыбопромыслового участка (границы рыбопромыслового участка определены в системе WGS-84) сформированы последовательным соединением точек, указанных в географических координатах.

Географические координаты рыбопромыслового участка (с использованием системы координат WGS84)			Описание границ рыбопромыслового участка
№ точки	С.Ш.	В.Д.	
1.	55°19'32"	66°18'38"	от т. 1 до т. 2 по береговой линии;
2.	55°20'33"	66°19'47"	от т. 2 до т. 3 по береговой линии;
3.	55°20'23"	66°20'40"	от т. 3 до т. 1 по береговой линии

Наименование участников конкурса, заявки которых были рассмотрены, сведения об условиях, предложенных в заявках и порядковые номера, присвоенные заявкам по результатам их оценки и сопоставления										
Наименование участника конкурса	Критерии оценки								Сумма баллов	Порядковый № заявки
	Средневзвешенные показатели освоения объемов добычи ВБР (значение критерия 20%)		Показатель среднесуточного объема производства (значение критерия 30%)		Средняя численность работников (значение критерия 25%)		Предложение участника конкурса о размере платы, тыс. руб. (значение критерия 25%)			
	Показатель	Балл	Показатель	Балл	Показатель	Балл	Показатель	Балл		
ООО «Сфера»	0	0	0	0	0	0	2,144	0,053	0,053	4
ООО «Биосфера»	0	0	0	0	0	0	1010,000	25,000	25,000	2
ИП Чухарев М.С.	0	0	0	0	0	0	3,000	0,074	0,074	3
ООО «Биотех»	0	0	0,094	30,00	0	0	400,000	9,901	39,901	1

Победитель конкурса, его реквизиты:

ООО «Биотех», ИНН 4501199480 ОГРН 1154501000499

640007, Курганская область, г. Курган, пр. Машиностроителей, 38В, помещение 1

**ЛОТ № 2 - рыбопромысловый участок озеро Гашково**

Местоположение - Курганская область Куртамышский район Большеберезовский сельский совет.

Площадь - 362 га.

Границы рыбопромыслового участка (границы рыбопромыслового участка определены в системе WGS-84) сформированы последовательным соединением точек, указанных в географических координатах.

Географические координаты рыбопромыслового участка  
(с использованием системы координат WGS84)

Описание границ  
рыбопромыслового участка

№ точки	С.Ш.	В.Д.	
1.	54°42'2"	64°30'6"	от т. 1 до т. 2 по береговой линии;
2.	54°42'35"	64°31'54"	от т. 2 до т. 3 по береговой линии;
3.	54°41'24"	64°32'10"	от т. 3 до т. 1 по береговой линии

Наименование участников конкурса, заявки которых были рассмотрены, сведения об условиях, предложенных в заявках и порядковые номера, присвоенные заявкам по результатам их оценки и сопоставления										
Наименование участника конкурса	Критерии оценки								Сумма баллов	Порядковый № заявки
	Средневзвешенные показатели освоения объемов добычи ВБР (значение критерия 20%)		Показатель среднесуточного объема производства (значение критерия 30%)		Средняя численность работников (значение критерия 25%)		Предложение участника конкурса о размере платы, тыс. руб. (значение критерия 25%)			
	Показатель	Балл	Показатель	Балл	Показатель	Балл	Показатель	Балл		
ООО «Сфера»	0	0	0	0	0	0	1,1584	0,047	0,047	5
ООО «Биосфера»	0	0	0	0	0	0	610,000	25,00	25,00	2
ИП Чухарев М.С.	0	0	0	0	0	0	2,000	0,082	0,082	4
ООО «Биотех»	0	0	0,094	30,00	0	0	200,000	8,197	38,197	1
ООО «Сельхоз-Ресурс»	0	0	0,060	19,149	0	0	11,000	0,451	19,600	3

Победитель конкурса, его реквизиты:

ООО «Биотех», ИНН 4501199480 ОГРН 1154501000499

640007, Курганская область, г. Курган, пр. Машиностроителей, 38В, помещение 1

### ЛОТ № 3 - рыбопромысловый участок озеро Ильеней

Местоположение - Курганская область Макушинский район Требушиненский сельский совет.

Площадь - 328 га.

Границы рыбопромыслового участка (границы рыбопромыслового участка определены в системе WGS-84) сформированы последовательным соединением точек, указанных в географических координатах.

Географические координаты рыбопромыслового участка  
(с использованием системы координат WGS84)

Описание границ  
рыбопромыслового участка

№ точки	С.Ш.	В.Д.	
1.	55°3'17"	66°55'29"	от т. 1 до т. 2 по береговой линии;
2.	55°3'23"	66°55'50"	от т. 2 до т. 3 по береговой линии;
3.	55°2'18"	66°56'16"	от т. 3 до т. 4 по береговой линии;
4.	55°2'17"	66°54'45"	от т. 4 до т. 1 по береговой линии

Наименование участников конкурса, заявки которых были рассмотрены, сведения об условиях, предложенных в заявках и порядковые номера, присвоенные заявкам по результатам их оценки и сопоставления										
Наименование участника конкурса	Критерии оценки								Сумма баллов	Порядковый № заявки
	Средневзвешенные показатели освоения объемов добычи ВБР (значение критерия 20%)		Показатель среднесуточного объема производства (значение критерия 30%)		Средняя численность работников (значение критерия 25%)		Предложение участника конкурса о размере платы, тыс. руб. (значение критерия 25%)			
	Показатель	Балл	Показатель	Балл	Показатель	Балл	Показатель	Балл		
ООО «НПФ «Сибирская тема»	0,877	20,00	7,719	30,00	7,75	25,00	100,000	4,098	79,098	1
ООО «Сфера»	0	0	0	0	0	0	1,0496	0,043	0,043	5
ООО «Биосфера»	0	0	0	0	0	0	610,000	25,00	25,00	2
ИП Чухарев М.С.	0	0	0	0	0	0	2,000	0,082	0,082	4
ООО «Биотех»	0	0	0,094	0,365	0	0	200,000	8,197	8,562	3

Победитель конкурса, его реквизиты:

ООО «НПФ «Сибирская тема», ИНН 4501015044 ОГРН1024500518151  
640007, Курганская область, г. Курган, ул. Омская, 106А.

#### **ЛОТ № 4 - рыбопромысловый участок озеро Филатово**

Местоположение - Курганская область Макушинский район Курейнский сельский совет.

Площадь - 2325 га.

Границы рыбопромыслового участка (границы рыбопромыслового участка определены в системе WGS-84) сформированы последовательным соединением точек, указанных в географических координатах.

№ точки	Географические координаты рыбопромыслового участка (с использованием системы координат WGS84)		В.Д.	Описание границ рыбопромыслового участка
	С.Ш.	В.Д.		
1.	54°49'4"	66°59'50"		от т. 1 до т. 2 по береговой линии;
2.	54°50'15"	67°0'53"		от т. 2 до т. 3 по береговой линии;
3.	54°49'42"	67°3'10"		от т. 3 до т. 4 по береговой линии;
4.	54°46'59"	67°2'24"		от т. 4 до т. 5 по береговой линии;
5.	54°48'50"	67°1'50"		от т. 5 до т. 1 по береговой линии

Наименование участников конкурса, заявки которых были рассмотрены, сведения об условиях, предложенных в заявках и порядковые номера, присвоенные заявкам по результатам их оценки и сопоставления										
Наименование участника конкурса	Критерии оценки								Сумма баллов	Порядковый № заявки
	Средневзвешенные показатели освоения объемов добычи ВБР (значение критерия 20%)		Показатель среднесуточного объема производства (значение критерия 30%)		Средняя численность работников (значение критерия 25%)		Предложение участника конкурса о размере платы, тыс. руб. (значение критерия 25%)			
	Показатель	Балл	Показатель	Балл	Показатель	Балл	Показатель	Балл		
ООО «Сфера»	0	0	0	0	0	0	7,440	0,093	0,093	5
ООО «АкваКапитал»	0	0	0	0	0	0	1000,000	12,438	12,438	3
ООО «Биосфера»	0	0	0	0	0	0	2010,000	25,00	25,00	2
ИП Чухарев М.С.	0	0	0	0	0	0	8,000	0,100	0,100	4
ООО «Биотех»	0	0	0,094	30,00	0	0	1500,000	18,657	48,657	1

Победитель конкурса, его реквизиты:

ООО «Биотех», ИНН 4501199480 ОГРН 1154501000499

640007, Курганская область, г. Курган, пр. Машиностроителей, 38В, помещение 1

#### **ЛОТ № 5 - рыбопромысловый участок озеро Соленое (Собачье)**

Местоположение - Курганская область Макушинский район Сетовнинский сельский совет (в 5 км. на юго-запад от с. Сетовное).

Площадь - 83 га.

Границы рыбопромыслового участка (границы рыбопромыслового участка определены в системе WGS-84) сформированы последовательным соединением точек, указанных в географических координатах.

№ точки	Географические координаты рыбопромыслового участка (с использованием системы координат WGS84)		В.Д.	Описание границ рыбопромыслового участка
	С.Ш.	В.Д.		
1.	55°2'46"	66°58'50"		от т. 1 до т. 2 по береговой линии;
2.	55°3'8"	66°59'18"		от т. 2 до т. 3 по береговой линии;
3.	55°2'39"	66°59'35"		от т. 3 до т. 1 по береговой линии

Наименование участников конкурса, заявки которых были рассмотрены, сведения об условиях, предложенных в заявках и порядковые номера, присвоенные заявкам по результатам их оценки и сопоставления										
Наименование участника конкурса	Критерии оценки								Сумма баллов	Порядковый № заявки
	Средневзвешенные показатели освоения объемов добычи ВБР (значение критерия 20%)		Показатель среднесуточного объема производства (значение критерия 30%)		Средняя численность работников (значение критерия 25%)		Предложение участника конкурса о размере платы, тыс. руб. (значение критерия 25%)			
	Показатель	Балл	Показатель	Балл	Показатель	Балл	Показатель	Балл		
ООО «НПФ «Сибирская тема»	0,877	20,00	7,719	30,00	7,75	25,00	50,000	2,451	77,451	1
ООО «Сфера»	0	0	0	0	0	0	0,2656	0,013	0,013	6
ООО «АкваКапитал»	0	0	0	0	0	0	50,000	2,451	2,451	4
ООО «Биосфера»	0	0	0	0	0	0	510,000	25,00	25,00	2
ИП Чухарев М.С.	0	0	0	0	0	0	1,000	0,049	0,049	5
ООО «Биотех»	0	0	0,094	0,365	0	0	100,000	4,902	5,267	3

Победитель конкурса, его реквизиты:

ООО «НПФ «Сибирская тема», ИНН 4501015044 ОГРН1024500518151  
640007, Курганская область, г. Курган, ул. Омская, 106А

### ЛОТ № 6 - рыбопромысловый участок озеро Теренколь Горький (Б. Курейное)

Местоположение - Курганская область Макушинский район Курейнский сельский совет.

Площадь - 386 га.

Границы рыбопромыслового участка (границы рыбопромыслового участка определены в системе WGS-84) сформированы последовательным соединением точек, указанных в географических координатах.

Географические координаты рыбопромыслового участка  
(с использованием системы координат WGS84)

Описание границ  
рыбопромыслового участка

№ точки	С.Ш.	В.Д.	
1.	54°56'35"	66°55'18"	от т. 1 до т. 2 по береговой линии;
2.	54°57'4"	66°56'31"	от т. 2 до т. 3 по береговой линии;
3.	54°56'9"	66°57'6"	от т. 3 до т. 1 по береговой линии

Наименование участников конкурса, заявки которых были рассмотрены, сведения об условиях, предложенных в заявках и порядковые номера, присвоенные заявкам по результатам их оценки и сопоставления										
Наименование участника конкурса	Критерии оценки								Сумма баллов	Порядковый № заявки
	Средневзвешенные показатели освоения объемов добычи ВБР (значение критерия 20%)		Показатель среднесуточного объема производства (значение критерия 30%)		Средняя численность работников (значение критерия 25%)		Предложение участника конкурса о размере платы, тыс. руб. (значение критерия 25%)			
	Показатель	Балл	Показатель	Балл	Показатель	Балл	Показатель	Балл		
ООО «НПФ «Сибирская тема»	0,877	20,00	7,719	30,00	7,75	25,00	400,000	12,500	87,500	1
ООО «Сфера»	0	0	0	0	0	0	1,2352	0,039	0,039	5
ООО «Биосфера»	0	0	0	0	0	0	710,000	22,188	22,188	3
ИП Чухарев М.С.	0	0	0	0	0	0	2,000	0,063	0,063	4
ООО «Биотех»	0	0	0,094	0,365	0	0	800,000	25,00	25,365	2

Победитель конкурса, его реквизиты:

ООО «НПФ «Сибирская тема», ИНН 4501015044 ОГРН1024500518151  
640007, Курганская область, г. Курган, ул. Омская, 106А

**ЛОТ № 7 - рыбопромысловый участок озеро Соленое (Невидимое)**

Местоположение - Курганская область Макушинский район Золотинский сельский совет (в 4 км. на северо-запад от с. Золотое).

Площадь - 329 га.

Границы рыбопромыслового участка (границы рыбопромыслового участка определены в системе WGS-84) сформированы последовательным соединением точек, указанных в географических координатах.

Географические координаты рыбопромыслового участка (с использованием системы координат WGS84)			Описание границ рыбопромыслового участка
№ точки	С.Ш.	В.Д.	
1.	55°8'10"	66°54'1"	от т. 1 до т. 2 по прямой линии; от т. 2 до т. 3 по береговой линии; от т. 3 до т. 4 по береговой линии; от т. 4 до т. 1 по береговой линии
2.	55°7'46"	66°56'6"	
3.	55°9'2"	66°55'15"	
4.	55°9'23"	66°54'40"	

Наименование участников конкурса, заявки которых были рассмотрены, сведения об условиях, предложенных в заявках и порядковые номера, присвоенные заявкам по результатам их оценки и сопоставления										
Наименование участника конкурса	Критерии оценки								Сумма баллов	Порядковый № заявки
	Средневзвешенные показатели освоения объемов добычи ВБР (значение критерия 20%)		Показатель среднесуточного объема производства (значение критерия 30%)		Средняя численность работников (значение критерия 25%)		Предложение участника конкурса о размере платы, тыс. руб. (значение критерия 25%)			
	Показатель	Балл	Показатель	Балл	Показатель	Балл	Показатель	Балл		
ООО «НПФ «Сибирская тема»	0,877	20,00	7,719	30,00	7,75	25,00	700,000	12,50	87,500	1
ООО «Сфера»	0	0	0	0	0	0	1,0528	0,019	0,019	6
ООО «АкваКапитал»	0	0	0	0	0	0	200,000	3,571	3,571	4
ООО «Биосфера»	0	0	0	0	0	0	610,000	10,893	10,893	3
ИП Чухарев М.С.	0	0	0	0	0	0	2,000	0,036	0,036	5
ООО «Биотех»	0	0	0,094	0,365	0	0	1400,000	25,00	25,365	2

Победитель конкурса, его реквизиты:

ООО «НПФ «Сибирская тема», ИНН 4501015044 ОГРН1024500518151  
640007, Курганская область, г. Курган, ул. Омская, 106А

**ЛОТ № 8 - рыбопромысловый участок озеро Соленое (Невидимое)**

Местоположение - Курганская область Лебяжьеvский район Лисьевский сельский совет.

Площадь - 383 га.

Границы рыбопромыслового участка (границы рыбопромыслового участка определены в системе WGS-84) сформированы последовательным соединением точек, указанных в географических координатах.

Географические координаты рыбопромыслового участка (с использованием системы координат WGS84)			Описание границ рыбопромыслового участка
№ точки	С.Ш.	В.Д.	
1.	55°8'9"	66°54'1"	от т. 1 до т. 2 по прямой линии; от т. 2 до т. 3 по береговой линии; от т. 3 до т. 4 по береговой линии; от т. 4 до т. 1 по береговой линии
2.	55°7'45"	66°56'6"	
3.	55°6'52"	66°55'52"	
4.	55°7'25"	66°56'0"	

Наименование участников конкурса, заявки которых были рассмотрены, сведения об условиях, предложенных в заявках и порядковые номера, присвоенные заявкам по результатам их оценки и сопоставления										
Наименование участника конкурса	Критерии оценки								Сумма баллов	Порядковый № заявки
	Средневзвешенные показатели освоения объемов добычи ВБР (значение критерия 20%)		Показатель среднесуточного объема производства (значение критерия 30%)		Средняя численность работников (значение критерия 25%)		Предложение участника конкурса о размере платы, тыс. руб. (значение критерия 25%)			
	Показатель	Балл	Показатель	Балл	Показатель	Балл	Показатель	Балл		
ООО «Сфера»	0	0	0	0	0	0	1,2256	0,022	0,022	4
ООО «Биосфера»	0	0	0	0	0	0	610,000	10,893	10,893	2
ИП Чухарев М.С.	0	0	0	0	0	0	2,000	0,036	0,036	3
ООО «Биотех»	0	0	0,094	30,00	0	0	1400,000	25,00	55,00	1

Победитель конкурса, его реквизиты:

ООО «Биотех», ИНН 4501199480 ОГРН 1154501000499

640007, Курганская область, г. Курган, пр. Машиностроителей, 38В, помещение 1

### ЛОТ № 9 - рыбопромысловый участок озеро Шашмура

Местоположение - Курганская область Макушинский район Курейнский сельский совет.

Площадь - 58 га.

Границы рыбопромыслового участка (границы рыбопромыслового участка определены в системе WGS-84) сформированы последовательным соединением точек, указанных в географических координатах.

Географические координаты рыбопромыслового участка  
(с использованием системы координат WGS84)

Описание границ  
рыбопромыслового участка

№ точки	С.Ш.	В.Д.	
1.	54°57'7"	66°57'56"	от т. 1 до т. 2 по береговой линии; от т. 2 до т. 3 по береговой линии; от т. 3 до т. 1 по береговой линии
2.	54°57'25"	66°58'27"	
3.	54°57'1"	66°58'30"	

Наименование участников конкурса, заявки которых были рассмотрены, сведения об условиях, предложенных в заявках и порядковые номера, присвоенные заявкам по результатам их оценки и сопоставления										
Наименование участника конкурса	Критерии оценки								Сумма баллов	Порядковый № заявки
	Средневзвешенные показатели освоения объемов добычи ВБР (значение критерия 20%)		Показатель среднесуточного объема производства (значение критерия 30%)		Средняя численность работников (значение критерия 25%)		Предложение участника конкурса о размере платы, тыс. руб. (значение критерия 25%)			
	Показатель	Балл	Показатель	Балл	Показатель	Балл	Показатель	Балл		
ООО «НПФ «Сибирская тема»	0,877	20,00	7,719	30,00	7,75	25,00	50,000	2,451	77,451	1
ООО «Сфера»	0	0	0	0	0	0	0,1856	0,009	0,009	5
ООО «Биосфера»	0	0	0	0	0	0	510,000	25,00	25,00	2
ИП Чухарев М.С.	0	0	0	0	0	0	1,000	0,049	0,049	4
ООО «Биотех»	0	0	0,094	0,365	0	0	100,000	4,902	5,267	3

Победитель конкурса, его реквизиты:

ООО «НПФ «Сибирская тема», ИНН 4501015044 ОГРН1024500518151

640007, Курганская область, г. Курган, ул. Омская, 106А

**ЛОТ № 10 - рыбопромысловый участок озеро Горькое**

Местоположение - Курганская область Мишкинский район Введенский сельский совет.

Площадь - 352 га.

Границы рыбопромыслового участка (границы рыбопромыслового участка определены в системе WGS-84) сформированы последовательным соединением точек, указанных в географических координатах.

Географические координаты рыбопромыслового участка (с использованием системы координат WGS84)			Описание границ рыбопромыслового участка
№ точки	С.Ш.	В.Д.	
1.	55°15'16"	64°6'37"	от т. 1 до т. 2 по береговой линии; от т. 2 до т. 3 по береговой линии; от т. 3 до т. 1 по береговой линии
2.	55°15'60"	64°7'46"	
3.	55°14'54"	64°7'58"	

Наименование участников конкурса, заявки которых были рассмотрены, сведения об условиях, предложенных в заявках и порядковые номера, присвоенные заявкам по результатам их оценки и сопоставления										
Наименование участника конкурса	Критерии оценки								Сумма баллов	Порядковый № заявки
	Средневзвешенные показатели освоения объемов добычи ВБР (значение критерия 20%)		Показатель среднесуточного объема производства (значение критерия 30%)		Средняя численность работников (значение критерия 25%)		Предложение участника конкурса о размере платы, тыс. руб. (значение критерия 25%)			
	Показатель	Балл	Показатель	Балл	Показатель	Балл	Показатель	Балл		
ООО «Сфера»	0	0	0	0	0	0	1,1264	0,014	0,014	4
ООО «Биосфера»	0	0	0	0	0	0	2010,000	25,00	25,00	2
ИП Чухарев М.С.	0	0	0	0	0	0	2,000	0,025	0,025	3
ООО «Биотех»	0	0	0,094	30,00	0	0	200,000	2,488	32,488	1

Победитель конкурса, его реквизиты:

ООО «Биотех», ИНН 4501199480 ОГРН 1154501000499

640007, Курганская область, г. Курган, пр. Машиностроителей, 38В, помещение 1

**ЛОТ № 11 - рыбопромысловый участок озеро Солёное**

Местоположение - Курганская область Частоозерский район Чердынцевский сельский совет.

Площадь - 167 га.

Границы рыбопромыслового участка (границы рыбопромыслового участка определены в системе WGS-84) сформированы последовательным соединением точек, указанных в географических координатах.

Географические координаты рыбопромыслового участка (с использованием системы координат WGS84)			Описание границ рыбопромыслового участка
№ точки	С.Ш.	В.Д.	
1.	55°23'53"	68°17'23"	от т. 1 до т. 2 по береговой линии; от т. 2 до т. 3 по береговой линии; от т. 3 до т. 1 по береговой линии
2.	55°24'26"	68°19'26"	
3.	55°24'9"	68°19'43"	



Наименование участников конкурса, заявки которых были рассмотрены, сведения об условиях, предложенных в заявках и порядковые номера, присвоенные заявкам по результатам их оценки и сопоставления										
Наименование участника конкурса	Критерии оценки								Сумма баллов	Порядковый № заявки
	Средневзвешенные показатели освоения объемов добычи ВБР (значение критерия 20%)		Показатель среднесуточного объема производства (значение критерия 30%)		Средняя численность работников (значение критерия 25%)		Предложение участника конкурса о размере платы, тыс. руб. (значение критерия 25%)			
	Показатель	Балл	Показатель	Балл	Показатель	Балл	Показатель	Балл		
ООО «НПФ «Сибирская тема»	0	0	0	0	0	0	50,000	2,404	2,404	4
ООО «Сфера»	0	0	0	0	0	0	0,5344	0,026	0,026	7
ООО «Биосфера»	0	0	0	0	0	0	510,000	24,519	24,519	2
ИП Чухарев М.С.	0	0	0	0	0	0	1,000	0,048	0,048	6
ООО «Биотех»	0	0	0,094	1,880	0	0	100,000	4,808	6,688	3
ООО «Сельхоз-Ресурс»	0	0	0,040	0,800	0	0	11,000	0,529	1,329	5
ООО «Курганрыбхоз»	0,893	20,00	1,500	30,00	8,000	25,00	520,000	25,00	100,00	1

Победитель конкурса, его реквизиты:

ООО «Курганрыбхоз», ИНН 4501202750 ОГРН 1154501004987  
640006, Курганская область, г. Курган, ул. Сибирская, 46

### ЛОТ № 12 - рыбопромысловый участок озеро Сорочье (Вишняково)

Местоположение - Курганская область Целинный район Половинский сельский совет.

Площадь - 224 га.

Границы рыбопромыслового участка (границы рыбопромыслового участка определены в системе WGS-84) сформированы последовательным соединением точек, указанных в географических координатах.

Географические координаты рыбопромыслового участка  
(с использованием системы координат WGS84)

Описание границ  
рыбопромыслового участка

№ точки	С.Ш.	В.Д.	
1.	54°45'5"	63°47'46"	от т. 1 до т. 2 по береговой линии; от т. 2 до т. 3 по береговой линии; от т. 3 до т. 1 по береговой линии
2.	54°44'32"	63°48'22"	
3.	54°44'12"	63°47'20"	

Наименование участников конкурса, заявки которых были рассмотрены, сведения об условиях, предложенных в заявках и порядковые номера, присвоенные заявкам по результатам их оценки и сопоставления										
Наименование участника конкурса	Критерии оценки								Сумма баллов	Порядковый № заявки
	Средневзвешенные показатели освоения объемов добычи ВБР (значение критерия 20%)		Показатель среднесуточного объема производства (значение критерия 30%)		Средняя численность работников (значение критерия 25%)		Предложение участника конкурса о размере платы, тыс. руб. (значение критерия 25%)			
	Показатель	Балл	Показатель	Балл	Показатель	Балл	Показатель	Балл		
ООО «Сфера»	0	0	0	0	0	0	0,7168	0,016	0,016	7
ООО «АкваКапитал»	0	0	0	0	0	0	200,000	4,545	4,545	5
ООО «Биосфера»	0	0	0	0	0	0	510,000	11,591	11,591	4
ИП Чухарев М.С.	0	0	0	0	0	0	1,000	0,023	0,023	6
ООО «Биотех»	0	0	0,094	30,00	0	0	400,000	9,091	39,091	1
ООО «Сельхоз-Ресурс»	0	0	0,060	19,149	0	0	11,000	0,250	19,399	3
ООО «Курганрыбхоз»	0	0	0	0	0	0	1100,000	25,00	25,00	2

Победитель конкурса, его реквизиты:

ООО «Биотех», ИНН 4501199480 ОГРН 1154501000499  
640007, Курганская область, г. Курган, пр. Машиностроителей, 38В, помещение 1

**ЛОТ № 13 - рыбопромысловый участок озеро Малое Горькое**

Местоположение - Курганская область Целинный район Казак-Кочердыкский сельский совет.

Площадь - 424 га.

Границы рыбопромыслового участка (границы рыбопромыслового участка определены в системе WGS-84) сформированы последовательным соединением точек, указанных в географических координатах.

№ точки	Географические координаты рыбопромыслового участка (с использованием системы координат WGS84)		Описание границ рыбопромыслового участка
	С.Ш.	В.Д.	
1.	54°25'31"	64°12'49"	от т. 1 до т. 2 по береговой линии; от т. 2 до т. 3 по прямой линии; от т. 3 до т. 4 по береговой линии; от т. 4 до т. 5 по береговой линии; от т. 5 до т. 6 по береговой линии; от т. 6 до т. 1 по береговой линии
2.	54°25'33"	64°13'5"	
3.	54°25'33"	64°13'6"	
4.	54°25'12"	64°14'12"	
5.	54°24'3"	64°14'49"	
6.	54°24'22"	64°13'39"	

Наименование участников конкурса, заявки которых были рассмотрены, сведения об условиях, предложенных в заявках и порядковые номера, присвоенные заявкам по результатам их оценки и сопоставления										
Наименование участника конкурса	Критерии оценки								Сумма баллов	Порядковый № заявки
	Средневзвешенные показатели освоения объемов добычи ВБР (значение критерия 20%)		Показатель среднесуточного объема производства (значение критерия 30%)		Средняя численность работников (значение критерия 25%)		Предложение участника конкурса о размере платы, тыс. руб. (значение критерия 25%)			
	Показатель	Балл	Показатель	Балл	Показатель	Балл	Показатель	Балл		
ООО «Сфера»	0	0	0	0	0	0	1,3568	0,067	0,067	6
ООО «АкваКапитал»	0	0	0	0	0	0	150,000	7,353	7,353	4
ООО «Биосфера»	0	0	0	0	0	0	510,000	25,00	25,00	2
ИП Чухарев М.С.	0	0	0	0	0	0	2,000	0,098	0,098	5
ООО «Биотех»	0	0	0,094	30,00	0	0	300,000	14,706	44,706	1
ООО «Сельхоз-Ресурс»	0	0	0,040	12,766	0	0	101,000	4,951	17,717	3

Победитель конкурса, его реквизиты:

ООО «Биотех», ИНН 4501199480 ОГРН 1154501000499

640007, Курганская область, г. Курган, пр. Машиностроителей, 38В, помещение 1

Конкурсная комиссия оценила и сопоставила заявки на участие в конкурсе в соответствии с установленными критериями и порядком и приняла РЕШЕНИЕ:

1. Присвоить первый номер заявке и признать победителем Конкурса:

- по лоту № 1 - ООО «Биотех»;
- по лоту № 2 - ООО «Биотех»;
- по лоту № 3 - ООО «НПФ «Сибирская тема»;
- по лоту № 4 - ООО «Биотех»;
- по лоту № 5 - ООО «НПФ «Сибирская тема»;
- по лоту № 6 - ООО «НПФ «Сибирская тема»;
- по лоту № 7 - ООО «НПФ «Сибирская тема»;
- по лоту № 8 - ООО «Биотех»;
- по лоту № 9 - ООО «НПФ «Сибирская тема»;
- по лоту № 10 - ООО «Биотех»;
- по лоту № 11 - ООО «Курганрыбхоз»;
- по лоту № 12 - ООО «Биотех»;
- по лоту № 13 - ООО «Биотех».

2. Организатору конкурса в течение 1 рабочего дня с даты подписания протокола передать победителям конкурса 1 экземпляр протокола и проект договора.


**Подписи членов Комиссии:**

1. Пугин С.В.




(подпись)

2. Козлов П.В.




(подпись)

3. Зайцева Т.А.



(подпись)

4. Дудка А.В.




(подпись)

5. Коев А.В.



(подпись)

6. Попова Е.С.



(подпись)