



ПРАВИТЕЛЬСТВО КУРГАНСКОЙ ОБЛАСТИ

ДЕПАРТАМЕНТ АГРОПРОМЫШЛЕННОГО КОМПЛЕКСА КУРГАНСКОЙ ОБЛАСТИ

ПРОТОКОЛ № 3

оценки и сопоставления заявок на участие в конкурсе
на право заключения договора о предоставлении рыбопромыслового участка
для осуществления промышленного рыболовства и заключении такого договора

г. Курган

21 сентября 2017 года

Организатор конкурса: Департамент агропромышленного комплекса Курганской области.

Почтовый адрес: 640002, г. Курган, ул. Володарского, 65, строение 1.

Адрес электронной почты: dsh@kurganobl.ru.

Наименование предмета конкурса: право на заключение договора о предоставлении рыбопромыслового участка для осуществления промышленного рыболовства.

Состав комиссии по проведению конкурса на право заключения договора о предоставлении рыбопромыслового участка для осуществления промышленного рыболовства на территории Курганской области (далее - Комиссия) утвержден распоряжением Департамента агропромышленного комплекса Курганской области от 20 сентября 2017 года № 354.

Присутствовали:

1. Марфицин В.И. - заместитель председателя Комиссии;
2. Бояркина Н.В. - секретарь комиссии;
3. Дудка А.В. - член комиссии;
4. Филина И.В. - член комиссии;
5. Чернова И.В. - член комиссии.

Всего на заседании присутствовало 5 членов комиссии из 9. Кворум имеется, заседание правомочно.

Повестка дня: Оценка и сопоставление заявок Конкурса (далее - оценка и сопоставление) в порядке, установленном постановлением Правительства Российской Федерации от 14 апреля 2008 года № 264 «О проведении конкурса на право заключения договора о предоставлении рыбопромыслового участка для осуществления промышленного или прибрежного рыболовства и заключении такого договора» (далее - Постановление № 264).

Процедура вскрытия конвертов с заявками на участие в Конкурсе и открытие доступа к заявкам, поданным в форме электронных документов, на участие в конкурсе

состоялась 10 августа 2017 года по адресу: 640002, г. Курган, ул. Володарского, 65, строение 1.

Рассмотрение заявок на предмет допуска к участию в Конкурсе состоялось 7 сентября 2017 года по адресу: 640002, г. Курган, ул. Володарского, 65, строение 1.

Оценка и сопоставление заявок началась 21 сентября 2017 года в 09 часов 00 минут (по местному времени) по адресу: 640002, г. Курган, ул. Володарского, 65, строение 1 (5 этаж, зал заседаний).

Комиссия провела оценку и сопоставление заявок
допущенных к конкурсу участников:

ЛОТ № 1 - рыбопромысловый участок озеро Варгаши

Местоположение - Курганская область Варгашинский район Варгашинский сельский совет.

Площадь - 185 га.

Границы рыбопромыслового участка (границы рыбопромыслового участка определены в системе WGS-84) сформированы последовательным соединением точек, указанных в географических координатах.

Географические координаты рыбопромыслового участка
(с использованием системы координат WGS84)

Описание границ
рыбопромыслового участка

№ точки	С.Ш.	В.Д.	
1.	55°21'23"	65°49'35"	от т. 1 до т. 2 по береговой линии;
2.	55°21'11"	65°50'42"	от т. 2 до т. 3 по береговой линии;
3.	55°20'47"	65°50'5"	от т. 3 до т. 1 по береговой линии.

Наименование участников конкурса, заявки которых были рассмотрены, сведения об условиях, предложенных в заявках и порядковые номера, присвоенные заявкам по результатам их оценки и сопоставления										
Наименование участника конкурса	Критерии оценки								Сумма баллов	Порядковый № заявки
	Средневзвешенные показатели освоения объемов добычи ВБР (значение критерия 20%)		Показатель среднесуточного объема производства (значение критерия 30%)		Средняя численность работников (значение критерия 25%)		Предложение участника конкурса о размере платы, тыс. руб. (значение критерия 25%)			
	Показатель	Балл	Показатель	Балл	Показатель	Балл	Показатель	Балл		
ИП Родюкова С.А.	0	0	0	0	0	0	6,0	0,60	0,60	5
ООО «ТМС»	0	0	0	0	0	0	40,0	3,97	3,97	4
ИП Фатеев А.Ю.	0	0	0	0	0	0	57,0	5,65	5,65	3
ООО «НПФ «Сибтема»	0	0	0	0	0	0	100,0	9,92	9,92	2
ООО «Нептун»	0,35	20,00	0	0	0	0	252,0	25,00	45,00	1

Победитель конкурса, его реквизиты:

ООО «Нептун», ИНН 4501132365 ОГРН 1074501005369
640023, Курганская область, г. Курган, 6-й мкр., 4 - 249

ЛОТ № 2 - рыбопромысловый участок озеро Чаши

Местоположение - Курганская область Каргапольский район Чашинский сельский совет.

Площадь - 55 га.

Границы рыбопромыслового участка (границы рыбопромыслового участка определены в системе WGS-84) сформированы последовательным соединением точек, указанных в географических координатах.

Географические координаты рыбопромыслового участка
(с использованием системы координат WGS84)

Описание границ
рыбопромыслового участка

№ точки	С.Ш.	В.Д.	
1.	55°54'2"	64°51'39"	от т. 1 до т. 2 по береговой линии;
2.	55°53'56"	64°52'18"	от т. 2 до т. 3 по береговой линии;
3.	55°53'44"	64°51'46"	от т. 3 до т. 1 по береговой линии.

Наименование участников конкурса, заявки которых были рассмотрены, сведения об условиях, предложенных в заявках и порядковые номера, присвоенные заявкам по результатам их оценки и сопоставления										
Наименование участника конкурса	Критерии оценки								Сумма баллов	Порядковый № заявки
	Средневзвешенные показатели освоения объемов добычи ВБР (значение критерия 20%)		Показатель среднесуточного объема производства (значение критерия 30%)		Средняя численность работников (значение критерия 25%)		Предложение участника конкурса о размере платы, тыс. руб. (значение критерия 25%)			
	Показатель	Балл	Показатель	Балл	Показатель	Балл	Показатель	Балл		
ИП Мишарин А.Ю.	0	0	0	0	0	0	25,00	15,63	15,63	2
ООО «ТМС»	0	0	0	0	0	0	40,00	25,00	25,00	1

Победитель конкурса, его реквизиты:

ООО «ТМС», ИНН 4526006242 ОГРН 1144526000068

640000, Курганская область, г. Курган, ул. Куйбышева, 26/1

ЛОТ № 3 - рыбопромысловый участок озеро Мохнатая Ляга

Местоположение - Курганская область Лебяжьеvский район Налимовский сельский совет.

Площадь - 45 га.

Границы рыбопромыслового участка (границы рыбопромыслового участка определены в системе WGS-84) сформированы последовательным соединением точек, указанных в географических координатах.

Географические координаты рыбопромыслового участка
(с использованием системы координат WGS84)

Описание границ
рыбопромыслового участка

№ точки	С.Ш.	В.Д.	
1.	55°22'28"	66°47'5"	от т. 1 до т. 2 по береговой линии;
2.	55°22'25"	66°47'42"	от т. 2 до т. 3 по береговой линии;
3.	55°22'10"	66°47'20"	от т. 3 до т. 1 по береговой линии.

Наименование участников конкурса, заявки которых были рассмотрены, сведения об условиях, предложенных в заявках и порядковые номера, присвоенные заявкам по результатам их оценки и сопоставления										
Наименование участника конкурса	Критерии оценки								Сумма баллов	Порядковый № заявки
	Средневзвешенные показатели освоения объемов добычи ВБР (значение критерия 20%)		Показатель среднесуточного объема производства (значение критерия 30%)		Средняя численность работников (значение критерия 25%)		Предложение участника конкурса о размере платы, тыс. руб. (значение критерия 25%)			
	Показатель	Балл	Показатель	Балл	Показатель	Балл	Показатель	Балл		
ООО «ТМС»	0	0	0	0	0	0	40,00	25,00	25,00	1
ИП Коркин А.А.	0	0	0	0	0	0	25,00	15,63	15,63	2

Победитель конкурса, его реквизиты:

ООО «ТМС», ИНН 4526006242 ОГРН 1144526000068

640000, Курганская область, г. Курган, ул. Куйбышева, 26/1

ЛОТ № 4 - рыбопромысловый участок озеро Амелино

Местоположение - Курганская область Макушинский район Золотинский сельский совет.

Площадь - 32 га.

Границы рыбопромыслового участка (границы рыбопромыслового участка определены в системе WGS-84) сформированы последовательным соединением точек, указанных в географических координатах.

Географические координаты рыбопромыслового участка
(с использованием системы координат WGS84)

Описание границ
рыбопромыслового участка

№ точки	С.Ш.	В.Д.	
1.	55°8'52"	66°58'6"	от т. 1 до т. 2 по береговой линии; от т. 2 до т. 3 по береговой линии; от т. 3 до т. 1 по береговой линии.
2.	55°9'2"	66°58'37"	
3.	55°8'41"	66°58'27"	

Наименование участников конкурса, заявки которых были рассмотрены, сведения об условиях, предложенных в заявках и порядковые номера, присвоенные заявкам по результатам их оценки и сопоставления										
Наименование участника конкурса	Критерии оценки								Сумма баллов	Порядковый № заявки
	Средневзвешенные показатели освоения объемов добычи ВБР (значение критерия 20%)		Показатель среднесуточного объема производства (значение критерия 30%)		Средняя численность работников (значение критерия 25%)		Предложение участника конкурса о размере платы, тыс. руб. (значение критерия 25%)			
	Показатель	Балл	Показатель	Балл	Показатель	Балл	Показатель	Балл		
ООО «Биокорма Урала»	0	0	0	0	0	0	20,00	9,62	9,62	2
ООО «Рыболов Спортсмен»	0	0	0	0	0	0	52,00	25,00	25,00	1
ООО «ТМС»	0	0	0	0	0	0	1,00	0,48	0,48	4
ИП Коркин А.А.	0	0	0	0	0	0	5,00	2,40	2,40	3

Победитель конкурса, его реквизиты:

ООО «Рыболов Спортсмен», ИНН 6679050122 ОГРН 1146679008882

620010, Свердловская область, г. Екатеринбург, ул. Чернышевского, 57, оф. 29

ЛОТ № 7 - рыбопромысловый участок озеро Песьяное

Местоположение - Курганская область Макушинский район Казаркинский сельский совет.

Площадь - 112 га.

Границы рыбопромыслового участка (границы рыбопромыслового участка определены в системе WGS-84) сформированы последовательным соединением точек, указанных в географических координатах.

Географические координаты рыбопромыслового участка
(с использованием системы координат WGS84)

Описание границ
рыбопромыслового участка

№ точки	С.Ш.	В.Д.	
1.	55°21'55"	67°22'24"	от т. 1 до т. 2 по береговой линии; от т. 2 до т. 3 по береговой линии; от т. 3 до т. 1 по береговой линии
2.	55°22'6"	67°23'10"	
3.	55°21'37"	67°22'46"	

Наименование участников конкурса, заявки которых были рассмотрены, сведения об условиях, предложенных в заявках и порядковые номера, присвоенные заявкам по результатам их оценки и сопоставления										
Наименование участника конкурса	Критерии оценки								Сумма баллов	Порядковый №
	Средневзвешенные показатели		Показатель среднесуточного		Средняя численность		Предложение участника конкурса о			

	освоения объемов добычи ВБР (значение критерия 20%)		объема производства (значение критерия 30%)		работников (значение критерия 25%)		размере платы, тыс. руб. (значение критерия 25%)			заявки
	Показатель	Балл	Показатель	Балл	Показатель	Балл	Показатель	Балл		
ИП Родюкова С.А.	0	0	0	0	0	0	6,00	1,47	1,47	4
ООО «ТМС»	0	0	0	0	0	0	1,00	0,25	0,25	5
ИП Коркин А.А.	0	0	0	0	0	0	102,00	25,00	25,00	2
ООО «Нептун»	0	0	0	0	0	0	51,00	12,50	12,50	3
ИП Ануфриев В.Д.	0,68	20,00	0	0	0	0	52,00	12,75	32,75	1

Победитель конкурса, его реквизиты:

ИП Ануфриев В.Д., ИНН 451300596100 ОГРН 304451609700011
641600, Курганская область, Макушинский район, г. Макушино,
ул. К. Галашовой, 34

ЛОТ № 8 - рыбопромысловый участок озеро Почтовое

Местоположение - Курганская область Мишкинский район р.п. Мишкино.

Площадь - 71 га.

Границы рыбопромыслового участка (границы рыбопромыслового участка определены в системе WGS-84) сформированы последовательным соединением точек, указанных в географических координатах.

Географические координаты рыбопромыслового участка
(с использованием системы координат WGS84)

Описание границ
рыбопромыслового участка

№ точки	С.Ш.	В.Д.	
1.	55°20'40"	63°54'22"	от т. 1 до т. 2 по береговой линии;
2.	55°20'54"	63°55'7"	от т. 2 до т. 3 по береговой линии;
3.	55°20'25"	63°55'2"	от т. 3 до т. 1 по береговой линии

Наименование участников конкурса, заявки которых были рассмотрены, сведения об условиях, предложенных в заявках и порядковые номера, присвоенные заявкам по результатам их оценки и сопоставления										
Наименование участника конкурса	Критерии оценки								Сумма баллов	Порядковый № заявки
	Средневзвешенные показатели освоения объемов добычи ВБР (значение критерия 20%)		Показатель среднесуточного объема производства (значение критерия 30%)		Средняя численность работников (значение критерия 25%)		Предложение участника конкурса о размере платы, тыс. руб. (значение критерия 25%)			
	Показатель	Балл	Показатель	Балл	Показатель	Балл	Показатель	Балл		
ИП Родюкова С.А.	0	0	0	0	0	0	6,00	15,00	15,00	2
ООО «Биокорма Урала»	0	0	0	0	0	0	10,00	25,00	25,00	1
ООО «ТМС»	0	0	0	0	0	0	1,00	2,50	2,50	4
ИП Геренцев И.С.	0	0	0	0	0	0	2,00	5,00	5,00	3

Победитель конкурса, его реквизиты:

ООО «Биокорма Урала», ИНН 4524096787 ОГРН 1154501009300
641116, Курганская область, Шумихинский район, с. Птичье, ул. Братьев
Денисовых, 1А, оф. 1

ЛОТ № 9 - рыбопромысловый участок озеро Полднее

Местоположение - Курганская область Петуховский район Жидковский сельский совет.

Площадь - 233 га.

Границы рыбопромыслового участка (границы рыбопромыслового участка определены в системе WGS-84) сформированы последовательным соединением точек, указанных в географических координатах.

Географические координаты рыбопромыслового участка
(с использованием системы координат WGS84)

Описание границ
рыбопромыслового участка

№ точки	С.Ш.	В.Д.	
1.	55°17'25"	68°5'51"	от т. 1 до т. 2 по береговой линии;
2.	55°17'35"	68°6'20"	от т. 2 до т. 3 по береговой линии;
3.	55°17'53"	68°7'35"	от т. 3 до т. 4 по береговой линии;
4.	55°17'14"	68°6'28"	от т. 4 до т. 1 по береговой линии

Наименование участников конкурса, заявки которых были рассмотрены, сведения об условиях, предложенных в заявках и порядковые номера, присвоенные заявкам по результатам их оценки и сопоставления										
Наименование участника конкурса	Критерии оценки								Сумма баллов	Порядковый № заявки
	Средневзвешенные показатели освоения объемов добычи ВБР (значение критерия 20%)		Показатель среднесуточного объема производства (значение критерия 30%)		Средняя численность работников (значение критерия 25%)		Предложение участника конкурса о размере платы, тыс. руб. (значение критерия 25%)			
	Показатель	Балл	Показатель	Балл	Показатель	Балл	Показатель	Балл		
ИП Родюкова С.А.	0	0	0	0	0	0	6,00	1,40	1,40	2
ООО «ТМС»	0	0	0	0	0	0	1,00	0,23	0,23	3
ИП Коркин А.А.	0	0	0	0	0	0	107,00	25,00	25,00	1

Победитель конкурса, его реквизиты:

ИП Коркин А.А., ИНН 451301549695 ОГРН 317450100001862

641600, Курганская область, Макушинский район, г. Макушино, пер. Северный, 6

ЛОТ № 10 - рыбопромысловый участок озеро Сумки

Местоположение - Курганская область Петуховский район Приютинский сельский совет.

Площадь - 82 га.

Границы рыбопромыслового участка (границы рыбопромыслового участка определены в системе WGS-84) сформированы последовательным соединением точек, указанных в географических координатах.

Географические координаты рыбопромыслового участка
(с использованием системы координат WGS84)

Описание границ
рыбопромыслового участка

№ точки	С.Ш.	В.Д.	
1.	54°55'34"	67°34'41"	от т. 1 до т. 2 по береговой линии;
2.	54°55'52"	67°35'18"	от т. 2 до т. 3 по береговой линии;
3.	54°55'21"	67°35'12"	от т. 3 до т. 1 по береговой линии

Наименование участников конкурса, заявки которых были рассмотрены, сведения об условиях, предложенных в заявках и порядковые номера, присвоенные заявкам по результатам их оценки и сопоставления										
Наименование участника конкурса	Критерии оценки								Сумма баллов	Порядковый № заявки
	Средневзвешенные показатели освоения объемов добычи ВБР (значение критерия 20%)		Показатель среднесуточного объема производства (значение критерия 30%)		Средняя численность работников (значение критерия 25%)		Предложение участника конкурса о размере платы, тыс. руб. (значение критерия 25%)			
	Показатель	Балл	Показатель	Балл	Показатель	Балл	Показатель	Балл		
ООО «ТМС»	0	0	0	0	0	0	1,00	0,48	0,48	2
ИП Коркин А.А.	0	0	0	0	0	0	52,00	25,00	25,00	1

Победитель конкурса, его реквизиты:

ИП Коркин А.А., ИНН 451301549695 ОГРН 317450100001862

641600, Курганская область, Макушинский район, г. Макушино, пер. Северный, 6

ЛОТ № 11 - рыбопромысловый участок озеро Привольное

Местоположение - Курганская область Половинский район Привольненский сельский совет.

Площадь - 59 га.

Границы рыбопромыслового участка (границы рыбопромыслового участка определены в системе WGS-84) сформированы последовательным соединением точек, указанных в географических координатах.

Географические координаты рыбопромыслового участка
(с использованием системы координат WGS84)

Описание границ
рыбопромыслового участка

№ точки	С.Ш.	В.Д.	
1.	54°47'2"	66°42'30"	от т. 1 до т. 2 по береговой линии; от т. 2 до т. 3 по береговой линии; от т. 3 до т. 1 по береговой линии
2.	54°47'3"	66°43'10"	
3.	54°46'46"	66°42'50"	

Наименование участников конкурса, заявки которых были рассмотрены, сведения об условиях, предложенных в заявках и порядковые номера, присвоенные заявкам по результатам их оценки и сопоставления										
Наименование участника конкурса	Критерии оценки								Сумма баллов	Порядковый № заявки
	Средневзвешенные показатели освоения объемов добычи ВБР (значение критерия 20%)		Показатель среднесуточного объема производства (значение критерия 30%)		Средняя численность работников (значение критерия 25%)		Предложение участника конкурса о размере платы, тыс. руб. (значение критерия 25%)			
	Показатель	Балл	Показатель	Балл	Показатель	Балл	Показатель	Балл		
ООО «Рыболов Спортсмен»	0	0	0	0	0	0	3,00	1,44	1,44	2
ООО «ТМС»	0	0	0	0	0	0	1,00	0,48	0,48	3
ИП Коркин А.А.	0	0	0	0	0	0	52,00	25,00	25,00	1

Победитель конкурса, его реквизиты:

ИП Коркин А.А., ИНН 451301549695 ОГРН 317450100001862

641600, Курганская область, Макушинский район, г. Макушино, пер. Северный, 6

ЛОТ № 12 - рыбопромысловый участок озеро Камышевое

Местоположение - Курганская область Сафакулевский район Бахаревский сельский совет.

Площадь - 55 га.

Границы рыбопромыслового участка (границы рыбопромыслового участка определены в системе WGS-84) сформированы последовательным соединением точек, указанных в географических координатах.

Географические координаты рыбопромыслового участка
(с использованием системы координат WGS84)

Описание границ
рыбопромыслового участка

№ точки	С.Ш.	В.Д.	
1.	55°3'33"	62°34'33"	от т. 1 до т. 2 по береговой линии; от т. 2 до т. 3 по береговой линии; от т. 3 до т. 1 по береговой линии
2.	55°3'45"	62°34'60"	
3.	55°3'23"	62°34'57"	

Наименование участников конкурса, заявки которых были рассмотрены, сведения об условиях, предложенных в заявках и порядковые номера, присвоенные заявкам по результатам их оценки и сопоставления										
Наименование участника конкурса	Критерии оценки								Сумма баллов	Порядковый №
	Средневзвешенные показатели		Показатель среднесуточного		Средняя численность		Предложение участника конкурса о			

	освоения объемов добычи ВБР (значение критерия 20%)		объема производства (значение критерия 30%)		работников (значение критерия 25%)		размере платы, тыс. руб. (значение критерия 25%)			заявки
	Показатель	Балл	Показатель	Балл	Показатель	Балл	Показатель	Балл		
ООО «Биокорма Урала»	0	0	0	0	0	0	10,00	25,00	25,00	1
ООО «ТМС»	0	0	0	0	0	0	1,00	2,50	2,50	3
ИП Геренцев И.С.	0	0	0	0	0	0	2,00	5,00	5,00	2

Победитель конкурса, его реквизиты:

ООО «Биокорма Урала», ИНН 4524096787 ОГРН 1154501009300

641116, Курганская область, Шумихинский район, с. Птичье, ул. Братьев Денисовых, 1А, оф. 1

ЛОТ № 13 - рыбопромысловый участок озеро Каратун

Местоположение - Курганская область Сафакулевский район Сулюклинский сельский совет.

Площадь - 56 га.

Границы рыбопромыслового участка (границы рыбопромыслового участка определены в системе WGS-84) сформированы последовательным соединением точек, указанных в географических координатах.

Географические координаты рыбопромыслового участка
(с использованием системы координат WGS84)

Описание границ
рыбопромыслового участка

№ точки	С.Ш.	В.Д.	
1.	54°55'13"	62°36'34"	от т. 1 до т. 2 по береговой линии; от т. 2 до т. 3 по береговой линии; от т. 3 до т. 1 по береговой линии
2.	54°55'12"	62°37'9"	
3.	54°54'53"	62°36'31"	

Наименование участников конкурса, заявки которых были рассмотрены, сведения об условиях, предложенных в заявках и порядковые номера, присвоенные заявкам по результатам их оценки и сопоставления										
Наименование участника конкурса	Критерии оценки								Сумма баллов	Порядковый № заявки
	Средневзвешенные показатели освоения объемов добычи ВБР (значение критерия 20%)		Показатель среднесуточного объема производства (значение критерия 30%)		Средняя численность работников (значение критерия 25%)		Предложение участника конкурса о размере платы, тыс. руб. (значение критерия 25%)			
	Показатель	Балл	Показатель	Балл	Показатель	Балл	Показатель	Балл		
ООО «Биокорма Урала»	0	0	0	0	0	0	10,00	25,00	25,00	1
ООО «ТМС»	0	0	0	0	0	0	1,00	2,50	2,50	3
ИП Геренцев И.С.	0	0	0	0	0	0	2,00	5,00	5,00	2

Победитель конкурса, его реквизиты:

ООО «Биокорма Урала», ИНН 4524096787 ОГРН 1154501009300

641116, Курганская область, Шумихинский район, с. Птичье, ул. Братьев Денисовых, 1А, оф. 1

ЛОТ № 14 - рыбопромысловый участок озеро Большое

Местоположение - Курганская область Шадринский район Зеленоборский сельский совет.

Площадь - 72 га.

Границы рыбопромыслового участка (границы рыбопромыслового участка определены в системе WGS-84) сформированы последовательным соединением точек, указанных в географических координатах.

Географические координаты рыбопромыслового участка
(с использованием системы координат WGS84)

Описание границ
рыбопромыслового участка

№ точки	С.Ш.	В.Д.	
1.	56°26'6"	63°59'7"	от т. 1 до т. 2 по береговой линии;
2.	56°26'10"	63°59'44"	от т. 2 до т. 3 по береговой линии;
3.	56°25'40"	63°59'7"	от т. 3 до т. 1 по береговой линии

Наименование участников конкурса, заявки которых были рассмотрены, сведения об условиях, предложенных в заявках и порядковые номера, присвоенные заявкам по результатам их оценки и сопоставления										
Наименование участника конкурса	Критерии оценки								Сумма баллов	Порядковый № заявки
	Средневзвешенные показатели освоения объемов добычи ВБР (значение критерия 20%)		Показатель среднесуточного объема производства (значение критерия 30%)		Средняя численность работников (значение критерия 25%)		Предложение участника конкурса о размере платы, тыс. руб. (значение критерия 25%)			
	Показатель	Балл	Показатель	Балл	Показатель	Балл	Показатель	Балл		
ООО «Рифей»	0,93	20,00	0	0	5,00	25,00	10,00	11,79	56,79	1
ООО «Рыболов Спортсмен»	0	0	0	0	0	0	21,20	25,00	25,00	2
ООО «ТМС»	0	0	0	0	0	0	1,00	1,18	1,18	3

Победитель конкурса, его реквизиты:

ООО «Рифей», ИНН 4522004830 ОГРН 1024501949449
641801, Курганская область, Шадринский район, с. Верхняя Полевая,
ул. Гагарина, 2

ЛОТ № 15 - рыбопромысловый участок озеро Одинское

Местоположение - Курганская область Щучанский район Песчанский сельский совет.

Площадь - 63 га.

Границы рыбопромыслового участка (границы рыбопромыслового участка определены в системе WGS-84) сформированы последовательным соединением точек, указанных в географических координатах.

Географические координаты рыбопромыслового участка
(с использованием системы координат WGS84)

Описание границ
рыбопромыслового участка

№ точки	С.Ш.	В.Д.	
1.	55°41'51"	62°49'37"	от т. 1 до т. 2 по береговой линии;
2.	55°41'53"	62°50'18"	от т. 2 до т. 3 по береговой линии;
3.	55°41'36"	62°50'1"	от т. 3 до т. 4 по береговой линии;
4.	55°41'50"	62°49'37"	от т. 4 до т. 1 по прямой линии

Наименование участников конкурса, заявки которых были рассмотрены, сведения об условиях, предложенных в заявках и порядковые номера, присвоенные заявкам по результатам их оценки и сопоставления										
Наименование участника конкурса	Критерии оценки								Сумма баллов	Порядковый № заявки
	Средневзвешенные показатели освоения объемов добычи ВБР (значение критерия 20%)		Показатель среднесуточного объема производства (значение критерия 30%)		Средняя численность работников (значение критерия 25%)		Предложение участника конкурса о размере платы, тыс. руб. (значение критерия 25%)			
	Показатель	Балл	Показатель	Балл	Показатель	Балл	Показатель	Балл		
ООО «Биокорма Урала»	0	0	0	0	0	0	10,00	25,00	25,00	1
ООО «ТМС»	0	0	0	0	0	0	1,00	2,50	2,50	3
ИП Геренцев И.С.	0	0	0	0	0	0	2,00	5,00	5,00	2

Победитель конкурса, его реквизиты:
 ООО «Биокорма Урала», ИНН 4524096787 ОГРН 1154501009300
 641116, Курганская область, Шумихинский район, с. Птичье, ул. Братьев
 Денисовых, 1А, оф. 1

Конкурсная комиссия оценила и сопоставила заявки на участие в конкурсе в соответствии с установленными критериями и порядком и приняла РЕШЕНИЕ:

1. Присвоить первый номер заявке и признать победителем Конкурса:

- по лоту № 1 - ООО «Нептун»;
- по лоту № 2 - ООО «ТМС»;
- по лоту № 3 - ООО «ТМС»;
- по лоту № 4 - ООО «Рыболов Спортсмен»;
- по лоту № 7 - ИП Ануфриев В.Д.;
- по лоту № 8 - ООО «Биокорма Урала»;
- по лоту № 9 - ИП Коркин А.А.;
- по лоту № 10 - ИП Коркин А.А.;
- по лоту № 11 - ИП Коркин А.А.;
- по лоту № 12 - ООО «Биокорма Урала»;
- по лоту № 13 - ООО «Биокорма Урала»;
- по лоту № 14 - ООО «Рифей»;
- по лоту № 15 - ООО «Биокорма Урала».


2. Организатору конкурса в течение 1 рабочего дня с даты подписания протокола передать победителям конкурса 1 экземпляр протокола и проект договора.

Подписи членов Комиссии:

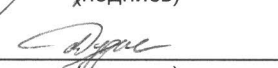
1. Марфицин В.И.


 (подпись)

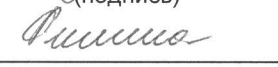
2. Бояркина Н.В.


 (подпись)


3. Дудка А.В.


 (подпись)

4. Филина И.В.


 (подпись)

5. Чернова И.В.


 (подпись)