



ПРАВИТЕЛЬСТВО КУРГАНСКОЙ ОБЛАСТИ

**ДЕПАРТАМЕНТ АГРОПРОМЫШЛЕННОГО КОМПЛЕКСА
КУРГАНСКОЙ ОБЛАСТИ**

ПРОТОКОЛ № 3

**оценки и сопоставления заявок на участие в конкурсе
на право заключения договора о предоставлении рыбопромыслового участка
для осуществления промышленного рыболовства и заключении такого договора
на территории Курганской области**

г. Курган

18 апреля 2018 года

Организатор конкурса: Департамент агропромышленного комплекса Курганской области.

Почтовый адрес: 640002, г. Курган, ул. Володарского, 65, строение 1.

Адрес электронной почты: dsh@kurganobl.ru.

Наименование предмета конкурса: право на заключение договора о предоставлении рыбопромыслового участка для осуществления промышленного рыболовства.

Состав комиссии по проведению конкурса на право заключения договора о предоставлении рыбопромыслового участка для осуществления промышленного рыболовства на территории Курганской области (далее - Комиссия) утвержден распоряжением Департамента агропромышленного комплекса Курганской области от 11 декабря 2017 года № 453.

Присутствовали:

1. Козлов П.В. - заместитель председателя Комиссии;
2. Бояркина Н.В. - секретарь Комиссии;
3. Дудка А.В. - член Комиссии;
4. Филина И.В. - член Комиссии;
5. Коев А.В. - член Комиссии;
6. Попова Е.С. - член Комиссии.

Всего на заседании присутствовало 6 членов комиссии из 8. Кворум имеется, заседание правомочно.

Повестка дня: Оценка и сопоставление заявок Конкурса (далее - оценка и сопоставление) в порядке, установленном постановлением Правительства Российской Федерации от 14 апреля 2008 года № 264 «О проведении конкурса на право заключения договора о предоставлении рыбопромыслового участка для осуществления промышленного или прибрежного рыболовства и заключении такого договора» (далее - Постановление № 264).

Процедура вскрытия конвертов с заявками на участие в Конкурсе состоялась 6 марта 2018 года по адресу: 640002, г. Курган, ул. Володарского, 65, строение 1.

Рассмотрение заявок на предмет допуска к участию в Конкурсе состоялось 5 апреля 2018 года по адресу: 640002, г. Курган, ул. Володарского, 65, строение 1.

Оценка и сопоставление заявок началась 18 апреля 2018 года в 09:00 часов (по местному времени) по адресу: 640002, г. Курган, ул. Володарского, 65, строение 1 (5 этаж, зал заседаний).

**Комиссия провела оценку и сопоставление заявок
допущенных к конкурсу участников:**

ЛОТ № 1 - рыбопромысловый участок озеро Кумальта

Местоположение - Курганская область Альменевский район Шариповский сельский совет.

Площадь - 183 га.

Границы рыбопромыслового участка (границы рыбопромыслового участка определены в системе WGS-84) сформированы последовательным соединением точек, указанных в географических координатах.

№ точки	Географические координаты рыбопромыслового участка (с использованием системы координат WGS84)		В.Д.	Описание границ рыбопромыслового участка
	С.Ш.	С.Ш.		
1.	54°49'20"	63°27'31"		от т. 1 до т. 2 по береговой линии;
2.	54°49'32"	63°28'23"		от т. 2 до т. 3 по береговой линии;
3.	54°48'50"	63°28'10"		от т. 3 до т. 1 по береговой линии

Наименование участников конкурса, заявки которых были рассмотрены, сведения об условиях, предложенных в заявках и порядковые номера, присвоенные заявкам по результатам их оценки и сопоставления										
Наименование участника конкурса	Критерии оценки								Сумма баллов	Порядковый № заявки
	Средневзвешенные показатели освоения объемов добычи ВБР (значение критерия 20%)		Показатель среднесуточного объема производства (значение критерия 30%)		Средняя численность работников (значение критерия 25%)		Предложение участника конкурса о размере платы, тыс. руб. (значение критерия 25%)			
	Показатель	Балл	Показатель	Балл	Показатель	Балл	Показатель	Балл		
ООО «Биокорма Урала»	0,00	0,00	0,00	0,00	0,00	0,00	5,00	25,00	25,00	1

В связи с поступившим уведомлением об отказе от участия в конкурсе по лоту № 1 от ИП Попов С.Н. согласно пункту 53 Постановления № 264 оценка и сопоставление заявки данного заявителя на лот № 1 Комиссией не проводилась.

Победитель конкурса, его реквизиты:

ООО «Биокорма Урала» ИНН 4524096787 ОГРН 1154501009300
641116, Курганская область, Шумихинский район, с. Птичье,
ул. Братьев Денисовых, 1А-1.

ЛОТ № 4 - рыбопромысловый участок озеро Горевое

Местоположение - Курганская область Макушинский район Казаркинский сельский совет.

Площадь - 120 га.

Границы рыбопромыслового участка (границы рыбопромыслового участка определены в системе WGS-84) сформированы последовательным соединением точек, указанных в географических координатах.

Географические координаты рыбопромыслового участка
(с использованием системы координат WGS84)

Описание границ
рыбопромыслового участка

№ точки	С.Ш.	В.Д.	
1.	55°24'36"	67°26'44"	от т. 1 до т. 2 по береговой линии; от т. 2 до т. 3 по береговой линии; от т. 3 до т. 1 по береговой линии
2.	55°24'21"	67°27'48"	
3.	55°23'47"	67°27'15"	

Наименование участников конкурса, заявки которых были рассмотрены, сведения об условиях, предложенных в заявках и порядковые номера, присвоенные заявкам по результатам их оценки и сопоставления										
Наименование участника конкурса	Критерии оценки								Сумма баллов	Порядковый № заявки
	Средневзвешенные показатели освоения объемов добычи ВБР (значение критерия 20%)		Показатель среднесуточного объема производства (значение критерия 30%)		Средняя численность работников (значение критерия 25%)		Предложение участника конкурса о размере платы, тыс. руб. (значение критерия 25%)			
	Показатель	Балл	Показатель	Балл	Показатель	Балл	Показатель	Балл		
ИП Коркин А.А.	0,00	0,00	0,00	0,00	0,00	0,00	62,00	14,90	14,90	3
ИП Александров С.Н.	0,17	3,40	0,00	0,00	1,00	25,00	50,00	12,02	40,42	2
ООО «Рыболов-Спортсмен»	1,00	20,00	0,00	0,00	0,00	0,00	104,00	25,00	45,00	1

Победитель конкурса, его реквизиты:

ООО «Рыболов-Спортсмен» ИНН 6679050122 ОГРН 1146679008882

620010, Свердловская область, г. Екатеринбург, ул. Чернышевского, 57-29.

ЛОТ № 6 - рыбопромысловый участок озеро Кукуйлы

Местоположение - Курганская область Сафакулевский район Яланский сельский совет.

Площадь - 16 га.

Границы рыбопромыслового участка (границы рыбопромыслового участка определены в системе WGS-84) сформированы последовательным соединением точек, указанных в географических координатах.

Географические координаты рыбопромыслового участка
(с использованием системы координат WGS84)

Описание границ
рыбопромыслового участка

№ точки	С.Ш.	В.Д.	
1.	55°0'28"	62°44'11"	от т. 1 до т. 2 по береговой линии; от т. 2 до т. 3 по береговой линии; от т. 3 до т. 1 по береговой линии
2.	55°0'17"	62°44'26"	
3.	55°0'12"	62°44'5"	

Наименование участников конкурса, заявки которых были рассмотрены, сведения об условиях, предложенных в заявках и порядковые номера, присвоенные заявкам по результатам их оценки и сопоставления										
Наименование участника конкурса	Критерии оценки								Сумма баллов	Порядковый № заявки
	Средневзвешенные показатели освоения объемов добычи ВБР (значение критерия 20%)		Показатель среднесуточного объема производства (значение критерия 30%)		Средняя численность работников (значение критерия 25%)		Предложение участника конкурса о размере платы, тыс. руб. (значение критерия 25%)			
	Показатель	Балл	Показатель	Балл	Показатель	Балл	Показатель	Балл		
ООО «Биокорма Урала»	0,67	20,00	0,00	0,00	0,00	0,00	27,00	4,17	24,17	2
ООО «Рыболов-Спортсмен»	0,00	0,00	0,00	0,00	0,00	0,00	162,00	25,00	25,00	1

Победитель конкурса, его реквизиты:

ООО «Рыболов-Спортсмен» ИНН 6679050122 ОГРН 1146679008882

620010, Свердловская область, г. Екатеринбург, ул. Чернышевского, 57-29.

ЛОТ № 7 - рыбопромысловый участок озеро Домашнее

Местоположение - Курганская область Целинный район Сетовский сельский совет.

Площадь - 37 га.

Границы рыбопромыслового участка (границы рыбопромыслового участка определены в системе WGS-84) сформированы последовательным соединением точек, указанных в географических координатах.

Географические координаты рыбопромыслового участка
(с использованием системы координат WGS84)

Описание границ
рыбопромыслового участка

№ точки	С.Ш.	В.Д.	
1.	54°38'56"	64°0'18"	от т. 1 до т. 2 по береговой линии;
2.	54°39'1"	64°0'50"	от т. 2 до т. 3 по береговой линии;
3.	54°38'44"	64°0'45"	от т. 3 до т. 1 по береговой линии

Наименование участников конкурса, заявки которых были рассмотрены, сведения об условиях, предложенных в заявках и порядковые номера, присвоенные заявкам по результатам их оценки и сопоставления										
Наименование участника конкурса	Критерии оценки								Сумма баллов	Порядковый № заявки
	Средневзвешенные показатели освоения объемов добычи ВБР (значение критерия 20%)		Показатель среднесуточного объема производства (значение критерия 30%)		Средняя численность работников (значение критерия 25%)		Предложение участника конкурса о размере платы, тыс. руб. (значение критерия 25%)			
	Показатель	Балл	Показатель	Балл	Показатель	Балл	Показатель	Балл		
ООО «Биокорма Урала»	0,00	0,00	0,00	0,00	0,00	0,00	17,00	6,85	6,85	3
ООО «Рыболов-Спортсмен»	0,00	0,00	0,00	0,00	0,00	0,00	62,00	25,00	25,00	1
ИП Геренцев И.С.	0,00	0,00	0,00	0,00	0,00	0,00	56,00	22,58	22,58	2

Победитель конкурса, его реквизиты:

ООО «Рыболов-Спортсмен» ИНН 6679050122 ОГРН 1146679008882

620010, Свердловская область, г. Екатеринбург, ул. Чернышевского, 57-29.

ЛОТ № 8 - рыбопромысловый участок озеро Солёное

Местоположение - Курганская область Целинный район Иванковский сельский совет.

Площадь - 20 га.

Границы рыбопромыслового участка (границы рыбопромыслового участка определены в системе WGS-84) сформированы последовательным соединением точек, указанных в географических координатах.

Географические координаты рыбопромыслового участка
(с использованием системы координат WGS84)

Описание границ
рыбопромыслового участка

№ точки	С.Ш.	В.Д.	
1.	54°39'60"	63°29'56"	от т. 1 до т. 2 по береговой линии;
2.	54°40'0"	63°30'21"	от т. 2 до т. 3 по прямой линии;
3.	54°39'44"	63°30'3"	от т. 3 до т. 1 по береговой линии

Наименование участников конкурса, заявки которых были рассмотрены, сведения об условиях, предложенных в заявках и порядковые номера, присвоенные заявкам по результатам их оценки и сопоставления

Наименование участника конкурса	Критерии оценки								Сумма баллов	Порядковый № заявки
	Средневзвешенные показатели освоения объемов добычи ВБР (значение критерия 20%)		Показатель среднесуточного объема производства (значение критерия 30%)		Средняя численность работников (значение критерия 25%)		Предложение участника конкурса о размере платы, тыс. руб. (значение критерия 25%)			
	Показатель	Балл	Показатель	Балл	Показатель	Балл	Показатель	Балл		
ООО «Биокорма Урала»	0,00	0,00	0,00	0,00	0,00	0,00	5,00	25,00	25,00	1

В связи с поступившим уведомлением об отказе от участия в конкурсе по лоту № 8 от ИП Попов С.Н. согласно пункту 53 Постановления № 264 оценка и сопоставление заявки данного заявителя на лот № 8 Комиссией не проводилась.

Победитель конкурса, его реквизиты:
ООО «Биокорма Урала» ИНН 4524096787 ОГРН 1154501009300
 641116, Курганская область, Шумихинский район, с. Птичье,
 ул. Братьев Денисовых, 1А-1.

ЛОТ № 9 - рыбопромысловый участок озеро Кулашовское

Местоположение - Курганская область Целинный район Половинский сельский совет.

Площадь - 41 га.

Границы рыбопромыслового участка (границы рыбопромыслового участка определены в системе WGS-84) сформированы последовательным соединением точек, указанных в географических координатах.

Географические координаты рыбопромыслового участка
(с использованием системы координат WGS84)

Описание границ
рыбопромыслового участка

№ точки	С.Ш.	В.Д.	
1.	54°43'0"	63°56'23"	от т. 1 до т. 2 по береговой линии;
2.	54°43'12"	63°56'45"	от т. 2 до т. 3 по береговой линии;
3.	54°42'55"	63°56'45"	от т. 3 до т. 1 по береговой линии

Наименование участников конкурса, заявки которых были рассмотрены, сведения об условиях, предложенных в заявках и порядковые номера, присвоенные заявкам по результатам их оценки и сопоставления										
Наименование участника конкурса	Критерии оценки								Сумма баллов	Порядковый № заявки
	Средневзвешенные показатели освоения объемов добычи ВБР (значение критерия 20%)		Показатель среднесуточного объема производства (значение критерия 30%)		Средняя численность работников (значение критерия 25%)		Предложение участника конкурса о размере платы, тыс. руб. (значение критерия 25%)			
	Показатель	Балл	Показатель	Балл	Показатель	Балл	Показатель	Балл		
ООО «Биокорма Урала»	0,00	0,00	0,00	0,00	0,00	0,00	20,00	11,90	11,90	2
ООО «Рыболов-Спортсмен»	0,00	0,00	0,00	0,00	0,00	0,00	42,00	25,00	25,00	1

Победитель конкурса, его реквизиты:
ООО «Рыболов-Спортсмен» ИНН 6679050122 ОГРН 1146679008882
 620010, Свердловская область, г. Екатеринбург, ул. Чернышевского, 57-29.

конкурса	Средневзвешенные показатели освоения объемов добычи ВБР (значение критерия 20%)		Показатель среднесуточного объема производства (значение критерия 30%)		Средняя численность работников (значение критерия 25%)		Предложение участника конкурса о размере платы, тыс. руб. (значение критерия 25%)		баллов	Ковый № заявки
	Показатель	Балл	Показатель	Балл	Показатель	Балл	Показатель	Балл		
ООО «Биокорма Урала»	0,50	20,00	0,00	0,00	0,00	0,00	27,00	25,00	45,00	1
ИП Геренцев И.С.	0,00	0,00	0,00	0,00	0,00	0,00	15,00	13,89	13,89	2

В связи с поступившим уведомлением об отказе от участия в конкурсе по лоту № 11 от ИП Попов С.Н. согласно пункту 53 Постановления № 264 оценка и сопоставление заявки данного заявителя на лот № 11 Комиссией не проводилась.

Победитель конкурса, его реквизиты:
 ООО «Биокорма Урала» ИНН 4524096787 ОГРН 1154501009300
 641116, Курганская область, Шумихинский район, с. Птичье,
 ул. Братьев Денисовых, 1А-1.

ЛОТ № 12 - рыбопромысловый участок озеро Монастырское

Местоположение - Курганская область Щучанский район Медведский сельский совет.

Площадь - 146 га.

Границы рыбопромыслового участка (границы рыбопромыслового участка определены в системе WGS-84) сформированы последовательным соединением точек, указанных в географических координатах.

Географические координаты рыбопромыслового участка
(с использованием системы координат WGS84)

Описание границ
рыбопромыслового участка

№ точки	С.Ш.	В.Д.	
1.	55°13'12"	62°56'33"	от т. 1 до т. 2 по прямой линии;
2.	55°13'13"	62°56'35"	от т. 2 до т. 3 по береговой линии;
3.	55°13'22"	62°58'5"	от т. 3 до т. 4 по береговой линии;
4.	55°12'46"	62°57'54"	от т. 4 до т. 1 по береговой линии

Наименование участников конкурса, заявки которых были рассмотрены, сведения об условиях, предложенных в заявках и порядковые номера, присвоенные заявкам по результатам их оценки и сопоставления										
Наименование участника конкурса	Критерии оценки								Сумма баллов	Порядковый № заявки
	Средневзвешенные показатели освоения объемов добычи ВБР (значение критерия 20%)		Показатель среднесуточного объема производства (значение критерия 30%)		Средняя численность работников (значение критерия 25%)		Предложение участника конкурса о размере платы, тыс. руб. (значение критерия 25%)			
	Показатель	Балл	Показатель	Балл	Показатель	Балл	Показатель	Балл		
ООО «Биокорма Урала»	0,50	20,00	0,00	0,00	0,00	0,00	5,00	10,42	30,42	1
ИП Попов С.Н.	0,00	0,00	0,00	0,00	1,75	25,00	1,00	2,08	27,08	2
ИП Геренцев И.С.	0,00	0,00	0,00	0,00	0,00	0,00	12,00	25,00	25,00	3

Победитель конкурса, его реквизиты:
 ООО «Биокорма Урала» ИНН 4524096787 ОГРН 1154501009300
 641116, Курганская область, Шумихинский район, с. Птичье,
 ул. Братьев Денисовых, 1А-1.

ЛОТ № 13 - рыбопромысловый участок озеро Арасланово

Местоположение - Курганская область Щучанский район Сухоборский сельский совет.

Площадь - 22 га.

Границы рыбопромыслового участка (границы рыбопромыслового участка определены в системе WGS-84) сформированы последовательным соединением точек, указанных в географических координатах.

Географические координаты рыбопромыслового участка
(с использованием системы координат WGS84)

Описание границ
рыбопромыслового участка

№ точки	С.Ш.	В.Д.	
1.	55°5'15"	62°42'28"	от т. 1 до т. 2 по береговой линии; от т. 2 до т. 3 по береговой линии; от т. 3 до т. 1 по береговой линии
2.	55°5'24"	62°42'50"	
3.	55°5'9"	62°42'50"	

Наименование участников конкурса, заявки которых были рассмотрены, сведения об условиях, предложенных в заявках и порядковые номера, присвоенные заявкам по результатам их оценки и сопоставления										
Наименование участника конкурса	Критерии оценки								Сумма баллов	Порядковый № заявки
	Средневзвешенные показатели освоения объемов добычи ВБР (значение критерия 20%)		Показатель среднесуточного объема производства (значение критерия 30%)		Средняя численность работников (значение критерия 25%)		Предложение участника конкурса о размере платы, тыс. руб. (значение критерия 25%)			
	Показатель	Балл	Показатель	Балл	Показатель	Балл	Показатель	Балл		
ООО «Биокорма Урала»	0,50	20,00	0,00	0,00	0,00	0,00	5,00	25,00	45,00	1

В связи с поступившим уведомлением об отказе от участия в конкурсе по лоту № 13 от ИП Попов С.Н. согласно пункту 53 Постановления № 264 оценка и сопоставление заявки данного заявителя на лот № 13 Комиссией не проводилась.

Победитель конкурса, его реквизиты:

ООО «Биокорма Урала» ИНН 4524096787 ОГРН 1154501009300
641116, Курганская область, Шумихинский район, с. Птичье,
ул. Братьев Денисовых, 1А-1.

ЛОТ № 14 - рыбопромысловый участок озеро Червие

Местоположение - Курганская область Щучанский район Пуктышский сельский совет.

Площадь - 126 га.

Границы рыбопромыслового участка (границы рыбопромыслового участка определены в системе WGS-84) сформированы последовательным соединением точек, указанных в географических координатах.

Географические координаты рыбопромыслового участка
(с использованием системы координат WGS84)

Описание границ
рыбопромыслового участка

№ точки	С.Ш.	В.Д.	
1.	55°26'51"	62°29'49"	от т. 1 до т. 2 по береговой линии; от т. 2 до т. 3 по береговой линии; от т. 3 до т. 4 по береговой линии; от т. 4 до т. 1 по береговой линии
2.	55°26'51"	62°30'36"	
3.	55°26'58"	62°31'15"	
4.	55°26'31"	62°30'20"	

Наименование участников конкурса, заявки которых были рассмотрены, сведения об условиях, предложенных в заявках и порядковые номера, присвоенные заявкам по результатам их оценки и сопоставления						
Наименование участника конкурса	Критерии оценки				Сумма баллов	Порядковый №
	Средневзвешенные показатели	Показатель среднесуточного	Средняя численность	Предложение участника конкурса		

	освоения объемов добычи ВБР (значение критерия 20%)		объема производства (значение критерия 30%)		работников (значение критерия 25%)		о размере платы, тыс. руб. (значение критерия 25%)			заявки
	Показатель	Балл	Показатель	Балл	Показатель	Балл	Показатель	Балл		
ООО «Биокорма Урала»	0,50	20,00	0,00	0,00	0,00	0,00	27,00	25,00	45,00	1

В связи с поступившим уведомлением об отказе от участия в конкурсе по лоту № 14 от ИП Попов С.Н. согласно пункту 53 Постановления № 264 оценка и сопоставление заявки данного заявителя на лот № 14 Комиссией не проводилась.

Победитель конкурса, его реквизиты:
ООО «Биокорма Урала» ИНН 4524096787 ОГРН 1154501009300
 641116, Курганская область, Шумихинский район, с. Птичье,
 ул. Братьев Денисовых, 1А-1.

ЛОТ № 15 - рыбопромысловый участок озеро Большое Белое

Местоположение - Курганская область Юргамышский район Чинеевский сельский совет.

Площадь - 346 га.

Границы рыбопромыслового участка (границы рыбопромыслового участка определены в системе WGS-84) сформированы последовательным соединением точек, указанных в географических координатах.

Географические координаты рыбопромыслового участка
(с использованием системы координат WGS84)

Описание границ
рыбопромыслового участка

№ точки	С.Ш.	В.Д.	
1.	55°28'38"	64°36'37"	от т. 1 до т. 2 по прямой линии; от т. 2 до т. 3 по береговой линии; от т. 3 до т. 4 по береговой линии; от т. 4 до т. 5 по береговой линии; от т. 5 до т. 1 по береговой линии
2.	55°28'39"	64°36'41"	
3.	55°28'32"	64°38'37"	
4.	55°27'52"	64°37'27"	
5.	55°28'14"	64°36'39"	

Наименование участников конкурса, заявки которых были рассмотрены, сведения об условиях, предложенных в заявках и порядковые номера, присвоенные заявкам по результатам их оценки и сопоставления										
Наименование участника конкурса	Критерии оценки								Сумма баллов	Порядковый № заявки
	Средневзвешенные показатели освоения объемов добычи ВБР (значение критерия 20%)		Показатель среднесуточного объема производства (значение критерия 30%)		Средняя численность работников (значение критерия 25%)		Предложение участника конкурса о размере платы, тыс. руб. (значение критерия 25%)			
	Показатель	Балл	Показатель	Балл	Показатель	Балл	Показатель	Балл		
ООО «Биокорма Урала»	0,00	0,00	0,00	0,00	0,00	0,00	15,00	1,07	1,07	3
ИП Попов С.Н.	0,00	0,00	0,00	0,00	0,00	0,00	351,00	25,00	25,00	1
ООО «Курганрыбхоз»	0,00	0,00	0,00	0,00	0,00	0,00	116,00	8,26	8,26	2
ИП Геренцев И.С.	0,00	0,00	0,00	0,00	0,00	0,00	15,00	1,07	1,07	4

Победитель конкурса, его реквизиты:
ИП Попов С.Н. ИНН 452400170412 ОГРН 304452418700010
 641116, Курганская область, Шумихинский район, с. Птичье, ул. Зеленовка, 32.

Конкурсная комиссия оценила и сопоставила заявки на участие в конкурсе в соответствии с установленными критериями и порядком и приняла РЕШЕНИЕ:

1. Присвоить первый номер заявке и признать победителем Конкурса:

- по лоту № 1 - ООО «Биокорма Урала»;
- по лоту № 4 - ООО «Рыболов-Спортсмен»;
- по лоту № 6 - ООО «Рыболов-Спортсмен»;
- по лоту № 7 - ООО «Рыболов-Спортсмен»;
- по лоту № 8 - ООО «Биокорма Урала»;
- по лоту № 9 - ООО «Рыболов-Спортсмен»;
- по лоту № 10 - ООО «Биокорма Урала»;
- по лоту № 11 - ООО «Биокорма Урала»;
- по лоту № 12 - ООО «Биокорма Урала»;
- по лоту № 13 - ООО «Биокорма Урала»;
- по лоту № 14 - ООО «Биокорма Урала»;
- по лоту № 15 - ИП Попов С.Н.

2. Организатору конкурса в течение 1 рабочего дня с даты подписания протокола передать победителям конкурса 1 экземпляр протокола и проект договора.


Подписи членов Комиссии:

1. Козлов П.В.



(подпись)

2. Бояркина Н.В.



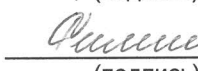
(подпись)

3. Дудка А.В.



(подпись)

4. Филина И.В.



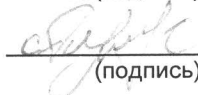
(подпись)

5. Коев А.В.



(подпись)

6. Попова Е.С.



(подпись)