



ПРАВИТЕЛЬСТВО КУРГАНСКОЙ ОБЛАСТИ

ДЕПАРТАМЕНТ АГРОПРОМЫШЛЕННОГО КОМПЛЕКСА  
КУРГАНСКОЙ ОБЛАСТИ

ПРОТОКОЛ

заседания комиссии по определению границ рыбоводных участков  
на территории Курганской области

15 февраля 2023 года

г. Курган

№ 1

Состав комиссии по определению границ рыбоводных участков на территории Курганской области утвержден распоряжением Департамента агропромышленного комплекса Курганской области от 10 февраля 2023 № 29 (далее - Комиссия). На заседании Комиссии присутствовало 10 членов Комиссии из 16 приглашенных.

**ПРИСУТСТВОВАЛИ:**

- |                                       |   |
|---------------------------------------|---|
| Сандакова<br>Татьяна<br>Александровна | - Первый заместитель директора Департамента агропромышленного комплекса Курганской области;   |
| Плоских<br>Александр<br>Николаевич    | - Заместитель директора Департамента агропромышленного комплекса Курганской области - начальник управления развития животноводства и ветеринарии;   |
| Головинец<br>Евгений<br>Александрович | - И.о. заведующего сектором развития аквакультуры отдела животноводства и племенной работы управления развития развития животноводства и ветеринарии Департамента агропромышленного комплекса Курганской области, секретарь комиссии; |
| Шадрина Ольга<br>Алексеевна           | - главный специалист сектора развития аквакультуры отдела животноводства и племенной работы управления развития развития животноводства и ветеринарии Департамента агропромышленного комплекса Курганской области;                    |
| Коев Алексей<br>Валерьевич            | - начальник отдела государственного контроля, надзора, охраны водных биологических ресурсов и среды их обитания по Курганской области;  |
| Присяжнюк<br>Евгений<br>Анатольевич   | - Старший государственный инспектор отдела государственного контроля, надзора, охраны водных биологических ресурсов и среды их обитания по Курганской области;  |
| Соколов<br>Николай<br>Вячеславович    | - Главный специалист - эксперт отдела водного хозяйства управления экологии и недропользования Департамента гражданской защиты, охраны окружающей среды и природных ресурсов Курганской области;                                      |
| Плаксына<br>Антонина<br>Тимофеевна    | - заместитель руководителя - начальник отдела водных ресурсов Нижне-Обского бассейнового водного управления по Курганской области Федерального агентства водных ресурсов;   |
| Козлов                                | - заведующий кафедрой биологии института естественных наук и  |

Олег Владимирович математики федерального государственного бюджетного образовательного учреждения высшего образования «Курганский государственный университет»;

Летунов Михаил Анатольевич - Председатель Региональной общественной организации «Федерация рыболовного спорта Курганской области»

### I. ПОВЕСТКА ДНЯ:

1. Определение границ рыбоводных участков (далее - РВУ), с последующим включением их в перечень рыбоводных участков для дальнейшего проведения торгов (конкурсов, аукционов) на право заключения договора пользования рыбоводным участком, в соответствии с постановлением Правительства Российской Федерации от 15 мая 2014 года № 450 «Об утверждении Правил организации и проведения торгов (конкурсов, аукционов) на право заключения договора пользования рыбоводным участком».

2. Рассмотрение вопроса об отмене границ рыбоводных участков (далее - РВУ), с последующим исключением их из перечня рыбоводных участков на территории Курганской области, в связи с ошибочным наложением границ рыбоводного участка, на имеющееся границы рыболовного участка.

На рассмотрение Комиссии представлены следующие водные объекты:

Варгашинский муниципальный округ: оз. Чистое - 37 га.  
Варгашинский муниципальный округ: оз. Батово - 127,5 га.  
Далматовский муниципальный округ: оз. Большое Кривское - 331,2 га.  
Звериноголовский муниципальный округ: оз. Заячье - 51,5 га.  
Каргапольский муниципальный округ: уч. реки Осиновка - 4 га.  
Лебяжьеvский муниципальный округ: оз. Камышное - 39,3 га.  
Юргамышский / Каргапольский муниципальные округа: оз. Чаша - 778 га.  
Юргамышский муниципальный округ: оз. Щучанское - 220 га.  
Сафакулевский муниципальный округ: оз. Улукуль - 157,68 га.

### РЕЗУЛЬТАТЫ ГОЛОСОВАНИЯ:

№ п/п	Наименование рыбоводного участка (РВУ)	Предложение	Голосование		Принято решение
			за	против	
1	оз. Чистое Варгашинский муниципальный округ	Определить границы РВУ	10	0	Определить границы РВУ, определить вид водопользования: совместное.
2	оз. Батово Варгашинский муниципальный округ	Определить границы РВУ	10	0	Определить границы РВУ, определить вид водопользования: совместное.
3	оз. Большое Кривское Далматовский муниципальный округ	Определить границы РВУ	0	10	Не определять границы РВУ, оставить водоем для нужд местного населения.
4	оз. Заячье Звериноголовский муниципальный округ	Определить границы РВУ	9	1	Определить границы РВУ, определить вид водопользования: совместное.
5	уч. реки Осиновка Каргапольский муниципальный округ	Определить границы РВУ	8	2	Определить границы РВУ, определить вид водопользования:

	округ				совместное.
6	оз. Камышное Лебяжьеvский муниципальный округ	Определить границы РВУ	10	0	Определить границы РВУ, определить вид водопользования: совместное.
7	оз. Чаша Юргамышский / Каргапольский муниципальные округа	Определить границы РВУ	9	1	Определить границы РВУ, определить вид водопользования: совместное.
8	оз. Щучанское Юргамышский муниципальный округ	Определить границы РВУ	0	10	Не определять границы РВУ, оставить водоем для нужд местного населения.
9	оз. Улукуль Сафакулевский муниципальный округ	Отменить границы РВУ, исключить из перечня РВУ	10	0	Отменить границы РВУ, исключить из перечня РВУ.

### ПРИНЯТО РЕШЕНИЕ:


1. Определить границы 6 рыбоводных участков:  
оз. Чистое Варгашинского муниципального округа;  
оз. Батово Варгашинского муниципального округа;  
оз. Заячье Звериноголовского муниципального округа;  
уч. реки Осиновка Каргапольский муниципального округа;  
оз. Камышное Лебяжьеvского муниципального округа;  
оз. Чаша Юргамышский/Каргапольский муниципальные округа.
2. Не определять границы 2 водных объектов:  
оз. Большое Кривское Далматовского муниципального, оставить водоем для пользования местному населению;  
оз. Щучанское Юргамышского муниципального округа, оставить водоем для пользования местному населению;
3. Отменить границы РВУ на оз. Улукуль, Сафакулевского муниципального округа.

### ЧЛЕНЫ КОМИССИИ:

Санадакова Т.А.



Присяжнюк Е.А.




Плоских А.Н.




Соколов Н.В.




Головинец Е.А.




Плаксина А.Т.




Шадрина О.А.



Козлов О.В.



Коев А.В.



Летунов М.А.

